

สรุปรายละเอียดประมาณราคากลาง



เทศบาลตำบลโคกจาน อำเภออุทุมพรพิสัย จังหวัดศรีสะเกษ

ประเภท	งานทาง
โครงการ	ก่อสร้างถนนคอนกรีตเสริมเหล็ก
สถานที่ก่อสร้าง	บ้านโคกขาม หมู่ที่ 4 ตำบลโคกจาน อำเภออุทุมพรพิสัย จังหวัดศรีสะเกษ
ชื่อสายทาง	(หมู่ที่ 4-หนองทิศขิง)
งบประมาณ	323,813.83 บาท
ตัวอักษร	(สามแสนสองหมื่นสามพันแปดร้อยสิบสามบาทแปดสิบสามสตางค์)

แบบสรุปราคากลางงานก่อสร้างทาง สะพาน และท่อเหลี่ยม

ชื่อโครงการก่อสร้าง ก่อสร้างถนนคอนกรีตเสริมเหล็ก

สถานที่ก่อสร้าง บ้านโคกขาม หมู่ที่ 4 ตำบลโคกจาน อำเภออุทุมพรพิสัย จังหวัดศรีสะเกษ
(หมู่ที่ 4-หนองทิศเชิง)

รายละเอียด ขนาดผิวจราจรกว้าง 3.50 เมตร ยาว 160.00 เมตร หนา 0.15 เมตร หรือมีพื้นที่ผิวจราจรไม่น้อยกว่า 560.00 ตารางเมตร รายละเอียดตามแบบเทศบาลตำบลโคกจานกำหนด พร้อมป้ายโครงการ 1 ป้าย

หน่วยงานเจ้าของโครงการ เทศบาลตำบลโคกจาน

แบบเลขที่

คำนวณราคากลางเมื่อวันที่ 14 มีนาคม 2565

ลำดับ	รายการ	หน่วย	ปริมาณ งาน	ราคาต่อหน่วย	ราคาทุน (บาท)	Factor F	ราคาต่อหน่วย x FF	ราคากลาง
1	งานรื้อโครงสร้างถนนเดิม							
	1.1 งานรื้อผิวลาดยางเดิม	ตร.ม.						
	1.2 งานรื้อผิวคอนกรีตเดิม	ตร.ม.						
2	งานดิน							
	2.1 งานถางป่าและขุดคอ	ตร.ม.	560.00	1.73	968.80	1.3607	2.35	1,318.25
	2.2 งานดินถมคันทาง	ลบ.ม.	0.00	90.87	0.00	1.3607	123.65	-
	2.3 งานทรายถมคันทาง	ลบ.ม.						
	2.4 งานวัสดุคัดเลือกประเภท ก	ลบ.ม.						
3	งานรองพื้นทางและพื้นทาง							
	3.1 งานรื้อชั้นทางเดิมและก่อสร้างใหม่ หนา 10 ซม. ชั้นพื้นทางหินคลุก/กรวดไม่	ตร.ม.						
	3.2 งานรื้อชั้นทางเดิมและก่อสร้างใหม่ หนา 10 ซม. ชั้นรองพื้นทางวัสดุมวลรวม	ตร.ม.						
	3.3 งานรองพื้นทางวัสดุมวลรวม	ลบ.ม.						
	3.4 งานพื้นทางหินคลุก	ลบ.ม.						
	3.5 งานทรายรองใต้ผิวทางคอนกรีต	ลบ.ม.	28.00	401.13	11,231.50	1.3607	545.81	15,282.70
	3.6 งานปรับปรุงชั้นทางเดิมในที่ ซุดลึกเฉลี่ย 20 ซม. ชั้นพื้นทางหินคลุก/กรวดไม่	ตร.ม.						
	3.7 งานไหล่ทางวัสดุมวลรวม	ลบ.ม.						
	3.8 งานไหล่ทางลูกรัง	ลบ.ม.						
4	งานผิวทาง							
	4.1 ผิวทางพอร์ตแลนด์ซีเมนต์คอนกรีต หนา 0.15 เมตร (ใช้ตะแกรงเหล็ก)	ตร.ม.	560.00	388.61	217,622.71	1.3607	528.78	296,119.23
	4.2 รอยต่อเนื้อขยายตามขวาง (Expansion Joint) (เหล็ก RB 19 มม.)	ม.	17.50	166.77	2,918.51	1.3607	226.93	3,971.21

ลำดับ	รายการ	หน่วย	ปริมาณ งาน	ราคาต่อหน่วย	ราคาทุน (บาท)	Factor F	ราคาต่อหน่วย x FF	ราคากลาง
	4.3 รอยต่อเนื้อหดตามขวาง(Contraction Joint) (เหล็ก RB 19 มม.)	ม.	38.50	72.26	2,782.01	1.3607	98.32	3,785.48
	4.4 รอยต่อตามยาว (Longitudinal Joint) (เหล็ก DB 12 มม.)	ม.	0.00	42.83	0.00	1.3607	58.28	-
	4.5 รอยต่อตามขอบถนนคอนกรีตกับลาดยาง	ม.						
5	งานโครงสร้าง							
	5.1 งานท่อเหลี่ยมคอนกรีตเสริมเหล็กก่อสร้างใหม่	ม.						
	5.2 งานท่อกลมคสล.ขนาด Ø 0.30 ม.	ม.						
	5.3 งานท่อกลมคสล.ขนาด Ø 0.60 ม.	ม.						
6	งานอื่นๆ							
	6.1 ป้ายโครงการ	ป้าย	1.00	2,452.38	2,452.38	1.3607	3,336.96	3,336.96
					237,975.91		TOTAL	323,813.83

ผลรวมค่างานต้นทุนงานก่อสร้างทาง = 237,975.91

ผลรวมค่างานต้นทุนงานก่อสร้างสะพานและท่อเหลี่ยม =

ผลรวมค่าใช้จ่ายพิเศษตามข้อกำหนดและค่าใช้จ่ายอื่นๆ =

ค่า FACTOR F งานก่อสร้างทาง = 1.3607

ค่า FACTOR F งานก่อสร้างสะพานและท่อเหลี่ยม =

ขนาดหรือเนื้อที่ 560.00 ตร.ม.

เฉลี่ยราคา 578.21 บาท/ตร.ม.

คณะกรรมการกำหนดราคากลางได้ตรวจสอบแล้ว
เห็นชอบให้ประมาณราคานี้เป็นราคากลาง

ลงชื่อ.....ประธานกรรมการ

นายอภิชาติ สมมติ

ผู้อำนวยการกองช่าง

ลงชื่อ.....กรรมการ

(นายเอกพันธ์ ยิ่งชีพवाल)

นายช่างโยธาชำนาญงาน

ลงชื่อ.....กรรมการ

นายสนธิ ศรีทวาด

นายช่างโยธาชำนาญงาน



โครงการ ก่อสร้างถนนคอนกรีต

สถานที่

โครงการก่อสร้างถนนคอนกรีตเสริมเหล็กบ้านโคกขาม
ตำบลโคกจาน อำเภอกุทุมพรพิสัย จังหวัดศรีสะเกษ




เจ้าของโครงการ

เทศบาลตำบลโคกจาน

ออกแบบ

กองช่าง เทศบาลตำบลโคกจาน

แบบเลขที่

สำนักงานโยธาธิการและผังเมืองจังหวัดศรีสะเกษ	
การตรวจรับรองแบบแปลน	
สถาปนิก	(นายสุขชัย ทองคู้) สถาปนิกชำนาญการ ส.สถ.๒๘๕๑
วิศวกร	 (นายธีรพล พงศ์พีระ) พนักงานวิศวกรโยธา ภย.๔๖๖๒๒
วิศวกร	 (นายอุดมวิทย์ ธิคุชสังข์) วิศวกรโยธาชำนาญการ ภย.๕๕๙๘๘
ตรวจ	หัวหน้ากลุ่มงานวิชาการโยธาธิการ
เห็นชอบ	 (นายพิรุณศักดิ์ รัตนวรรณ) โยธาธิการและผังเมืองศรีสะเกษ วย.๑๖๐๑
วัน/เดือน/ปี	



โครงการ
ก่อสร้างถนนคอนกรีตเสริมเหล็ก

เจ้าของ
เทศบาลตำบลโคกจาน

สถานที่ก่อสร้าง
บ้านโคกจาน หมู่ที่ 4-หนองกุดชิง
ต.โคกจาน อ.อุทุมพรพิสัย
จังหวัดศรีสะเกษ

สำรวจ

นายสนิท ศรีหวาด
นายช่างโยธาปฏิบัติการ

เขียนแบบ

นายอุกรณ์ ชิงช้าวาด
นายช่างโยธาชำนาญงาน

ตรวจแบบ

นายอริชาติ สมมุติ
ผู้อำนวยการกองช่าง

เห็นชอบ

นางสาวอุไร ไปรุ่งจิต
ปลัดเทศบาลตำบลโคกจาน

อนุมัติ

นายเฑียร เกษกุล
นายกเทศมนตรีตำบลโคกจาน

แบบแสดง
รายการก่อสร้างถนน คสล.ในหมู่บ้าน

มาตราส่วน
ไม่แสดง

วันที่

แผ่นที่ 1/5

รายการก่อสร้างถนน คสล.ภายในหมู่บ้าน

1. การก่อสร้างถนน คสล.ในหมู่บ้านให้เป็นไปตามข้อกำหนดการก่อสร้างมทข.201 - มทข.203 (เฉพาะส่วนที่เกี่ยวข้อง)
2. วัสดุยารอยต่อคอนกรีตแบบฉีดหุ่นชนิดเทร้อน(CONCRETE JOINT SEALER HOT - POURED ELASTIC TYPE)
3. วัสดุอุดรอยต่อคอนกรีต(NON - EXTRUDING JOINT FILLER)ใช้ยางมะตอย ตาม มอก.479

4. แรงอัด(COMPRESSIVE STRENGTH)ของแท่งคอนกรีตตัวอย่าง ขนาด 15x15x15 ซม.ที่ 28 วัน ไม่น้อยกว่า 240 KSC
การพิจารณากำลั้งอัดประลัยเพื่อการตรวจรับงานคอนกรีตก่อนอายุคอนกรีตครบ 28 วัน ให้ ตรวจรับได้แต่ต้องมีผลการทดสอบกำลั้งอัดประลัยของแท่งตัวอย่างคอนกรีตที่เก็บ จากการเทผิว คอนกรีตจริงในหน้างาน ซึ่งต้องมีค่า กำลั้งอัดประลัยไม่ต่ำกว่า 240 KSC ทั้งนี้อายุของคอนกรีตต้องไม่น้อยกว่า 7 วัน

5. เหล็กเสริมให้ใช้เหล็กมาตรฐาน มอก. 20 และ มอก 24

6. วัสดุก่อสร้างทางที่ไม่ได้กำหนดไว้ในแบบนี้ ให้มีคุณภาพเป็นไปตามมาตรฐานข้อกำหนดรายละเอียดการก่อสร้างทางหลวงชนบทรับรองแบบแปลน

7. ผู้ออกแบบจะเป็นผู้กำหนดชั้นโครงสร้างทางในแต่ละสายทางตามสภาพพื้นที่

8. การทำผิวหน้าคอนกรีตให้หยาบ ให้ทำโดยลากไม้แปรงกวาดจากขอบด้านหนึ่งไปยังขอบอีกด้านหนึ่งโดยร่องที่เกิดจะต้องลึก ไม่เกิน 2 มม.

สำนักงานโยธาธิการและผังเมืองจังหวัดศรีสะเกษ	
สถาปนิก	(นายสุชัย ทองคู่) สถาปนิกชำนาญการ ส.สอ.๒๔๕๑
วิศวกร	 (นายธีรพล พงศ์พิระ) พนักงานวิศวกรโยธา ภย.๕๖๖๒๒
วิศวกร	(นายอุดมวิทย์ วิเศษสังข์) วิศวกรโยธาปฏิบัติการ ภย.๕๕๙๘๔
ตรวจ	หัวหน้ากลุ่มงานวิชาการโยธาธิการ
เห็นชอบ	 (นายพิศุทธิ์ศักดิ์ รัตนวราภรณ์) โยธาธิการและผังเมืองศรีสะเกษ ว.ย.๑๖๐๑

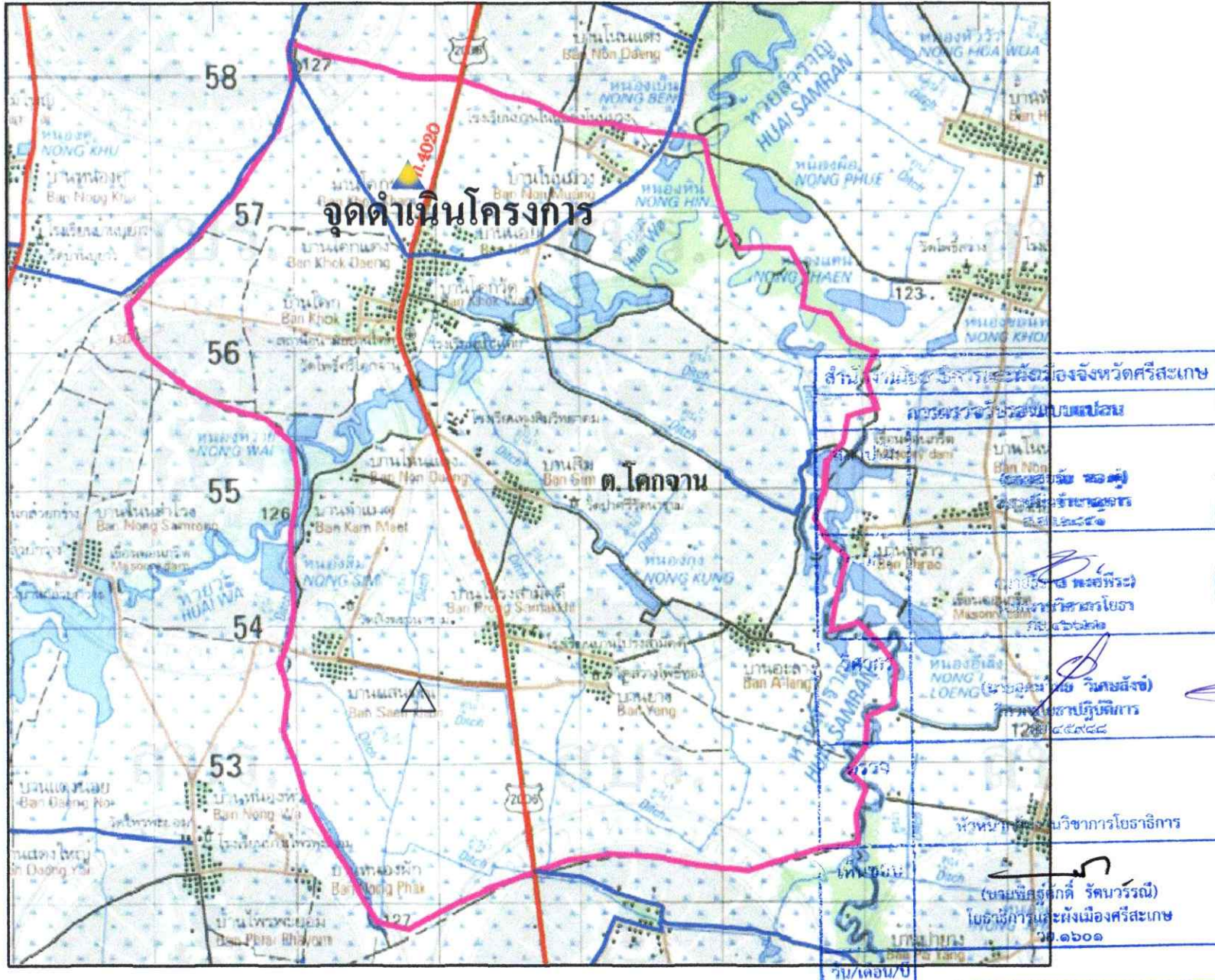
วัน/เดือน/ปี

แผนผังตำบลโคกจาน

จุดดำเนินโครงการก่อสร้างถนนคอนกรีตเสริมเหล็กที่บ้านโคกขาม หมู่ที่ 4-หนองทิศเชิง

จุดเริ่มต้นโครงการ N 14°59'8.67" E 104° 5'49.02"

จุดสิ้นสุดโครงการ N 14°59'16.38" E 104° 5'41.53"



โครงการ	ก่อสร้างถนนคอนกรีตเสริมเหล็ก
เจ้าของ	เทศบาลตำบลโคกจาน
สถานที่ก่อสร้าง	บ้านโคกขาม หมู่ที่ 4-หนองทิศเชิง ต.โคกจาน อ.อุทุมพรพิสัย จังหวัดศรีสะเกษ
สำรวจ	 นายต้นท ศรีหวาด นายช่างโครงการภูมิปัญญา
เขียนแบบ	 นายเอกภน ขิงข้าว นายช่างโยธาชำนาญงาน
ตรวจแบบ	 นายอภิชาติ สมบัติ ผู้อำนวยการกองช่าง
เห็นชอบ	 นางสาวอุไร ไปร่งจิต ปลัดเทศบาลตำบลโคกจาน
อนุมัติ	 นายวิรุฒ เกษกุล นายกเทศมนตรีตำบลโคกจาน
แบบแสดง	-แผนที่ตำบลโคกจาน
มาตราส่วน	ไม่แสดง
วันที่	
แผ่นที่	2/5

จุดดำเนินโครงการก่อสร้างถนนคอนกรีตเสริมเหล็กบ้านโคกขาม หมู่ที่ 4-หนองทิศซิง

จุดเริ่มต้นโครงการ N 14°59'8.67" E 104° 5'49.02"

จุดสิ้นสุดโครงการ N 14°59'16.38" E 104° 5'41.53"



จุดสิ้นสุดโครงการ
N 14°59'16.38"
E 104° 5'41.53"

จุดเริ่มต้นโครงการ
N 14°59'8.67"
E 104° 5'49.02"

โครงการก่อสร้างถนนคอนกรีตเสริมเหล็กบ้านโคกขาม หมู่ที่ 4-หนองทิศซิง ตำบลโคกจาน อำเภออุทุมพรพิสัย จังหวัดศรีสะเกษ ขนาดผิวจราจรกว้าง 3.50 เมตร ยาว 160.00 เมตร หนา 0.15 เมตร พื้นที่ผิวจราจรไม่น้อยกว่า 560.00 ตารางเมตร ตามแบบเทศบาลตำบลโคกจานกำหนด พร้อมป้ายโครงการ 1 ป้าย

ผู้จัดทำ	นายสุชัย ทองคู้ ผู้อำนวยการ ภ.ศ.๒๕๕๑
ผู้ตรวจ	นายสุวิทย์ พงษ์ประ งานวิศวกรรมโยธา ภ.ศ.๒๕๖๒๒๒
ผู้รับ	นายอุดมวิทย์ วิเศษสังข์ วิศวกรโยธาปฏิบัติการ ภ.ย.๕๕๙๔๘
ตรวจสอบ	(นายพิศรุศักดิ์ รัตนวรรณ) โยธาธิการและผังเมืองศรีสะเกษ ภ.ย.๑๖๐๑
ตรวจ	หัวหน้ากลุ่มงานวิชาการโยธาธิการ



โครงการ
ก่อสร้างถนนคอนกรีตเสริมเหล็ก

เจ้าของ
เทศบาลตำบลโคกจาน

สถานที่ก่อสร้าง
บ้านโคกขาม หมู่ที่ 4-หนองทิศซิง
ต.โคกจาน อ.อุทุมพรพิสัย
จังหวัดศรีสะเกษ

สำรวจ
นายสมิท ศรีหวาด
นายช่างโยธาภิวัตินาน

เขียนแบบ
นายอุกฤษ อังชัชวาท
นายช่างโยธาชำนาญงาน

ตรวจแบบ
นายอภิชาติ สมบัติ
ผู้อำนวยการกองช่าง

เห็นชอบ
นางสาวอุไร ไปรังจิต
ปลัดเทศบาลตำบลโคกจาน

อนุมัติ
นายนิรุทธ์ เกษกุล
นายกเทศมนตรีตำบลโคกจาน

แบบแสดง
จุดดำเนินการก่อสร้าง

มาตราส่วน
ไม่แสดง

วันที่

แผ่นที่ 3/5



โครงการ
ก่อสร้างถนนคอนกรีตเสริมเหล็ก

เจ้าของ
เทศบาลตำบลโคกจาน

สถานที่ก่อสร้าง
บ้านโคกจาน หมู่ที่ 4-หนองทิศ
ต.โคกจาน อ.อุทุมพรพิสัย
จังหวัดศรีสะเกษ

สำรวจ
[Signature]

นายสนธิ ศรีหวาด
นายช่างโยธาภิรัตวงษ์

เขียนแบบ
6
นายอนุกริช ชิงช้าวงษ์
นายช่างโยธาภิรัตวงษ์

ตรวจสอบ
[Signature]
นายอภิชาติ สมมุติ
ผู้อำนวยการกองช่าง

เห็นชอบ
[Signature]

นางสาวอุไร ปรุงจิต
ปลัดเทศบาลตำบลโคกจาน
อนุมัติ

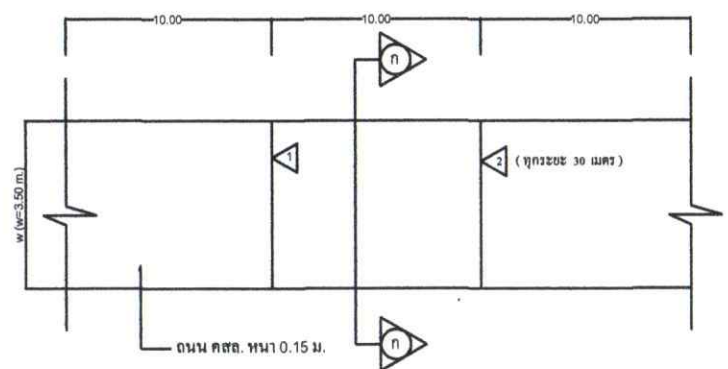
นายนิรุช เกษกุล
นายกเทศมนตรีตำบลโคกจาน

แบบแสดง
-แปลนถนนคอนกรีต
-แบบขยาย
-รูปตัด

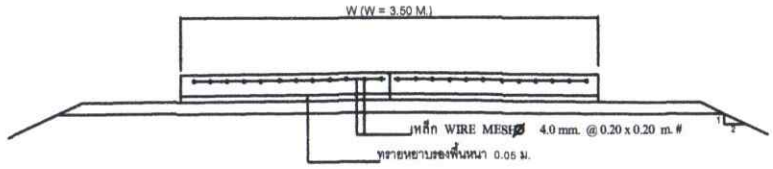
มาตราส่วน
ไม่แสดง

วันที่ _____

แผ่นที่ 4/5



แปลนถนนคอนกรีตเสริมเหล็กกว้าง 3.50 เมตร



รูปตัดถนนคอนกรีตเสริมเหล็ก ก-ก

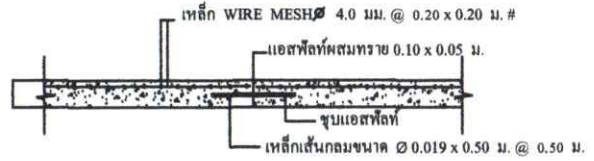
ข้อกำหนดสำหรับวัสดุก่อสร้าง

- ปูนซีเมนต์
ปูนซีเมนต์ที่ใช้ปูนซีเมนต์ปอร์ตแลนด์ตามมาตรฐานผลิตภัณฑ์อุตสาหกรรม มอก. 15 ประเภท 1,3 เป็นปูนซีเมนต์ปอร์ตแลนด์ (PORTLAND CEMENT, HIGHTHARLY STRENGTH)
- ทราย
ต้องเป็นทรายน้ำจืดหรือทรายบก ที่มีเม็ดหยาบ คม แข็งแกร่ง สะอาด ปราศจากวัสดุอื่น เช่น เปลือกหอย ดิน เถ้าถ่าน และสารอินทรีย์ต่างๆ เจือปน
- หินกรวด
หินหรือกรวดที่ใช้ต้องแข็งแรง เหนียว ไม่ผุและสะอาดปราศจากวัสดุอื่นเจือปน ขนาดใหญ่สุดของหินหรือกรวดที่ใช้ต้องไม่เกินกว่า 40 มม.

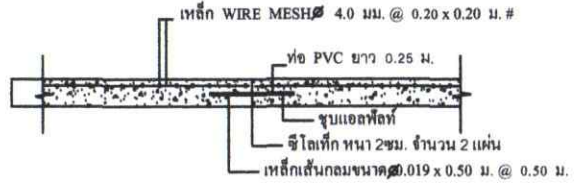
หมายเหตุ

วัสดุประเภทวัสดุหรือครุภัณฑ์ที่ใช้ในงานก่อสร้างต้องเป็นวัสดุที่ผลิตภายในประเทศ ตามเงื่อนไขดังนี้
๑. วัสดุหรือครุภัณฑ์ที่ใช้ในงานก่อสร้างต้องเป็นวัสดุที่ผลิตภายในประเทศไม่น้อยกว่าร้อยละ ๖๐ ของมูลค่า วัสดุที่จะใช้ในงานก่อสร้างทั้งหมดตามสัญญา
๒. เหล็กที่ใช้ในงานก่อสร้างต้องใช้เหล็กที่ผลิตภายในประเทศไม่น้อยกว่าร้อยละ ๙๐ ของปริมาณเหล็กที่ต้องใช้ ทั้งหมดตามสัญญา

- 1 CONSTRUCTION JOINT
- 2 EXPANSION JOINT



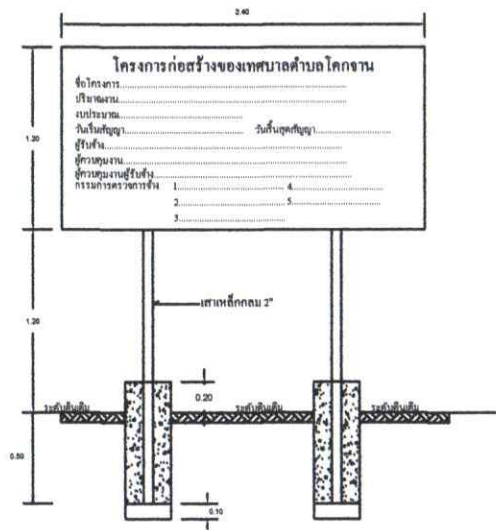
แบบขยาย CONSTRUCTION JOINT : \triangle



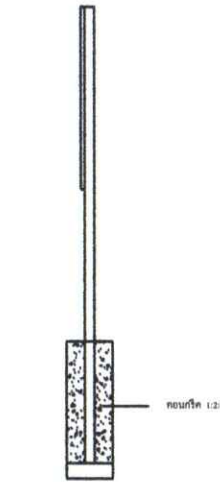
แบบขยาย EXPANSION JOINT : \triangle

สำนักงานโยธาธิการและผังเมืองจังหวัดศรีสะเกษ	
การตรวจรับรองแบบแปลน	
เหล็ก WIRE MESH 4.0 มม. @ 0.20 x 0.20 ม. #	
สถาปนิก	(นายสุชัย ทองคู่) สถาปนิกชำนาญการ ส.ย.ม.๒๘๕๑
วิศวกร	(นายฉัตร พงศ์พิระ) พนักงานวิศวกรโยธา ภย.๘๖๖๒๒
วิศวกร	(นายอุดมวิทย์ วิเศษสังข์) วิศวกรโยธาปฏิบัติการ ภย.๘๘๙๘๘
หัวหน้ากลุ่มงานวิชาการโยธาธิการ	
เห็นชอบ	(นายพิศศักดิ์ รัตนารณ) โยธาธิการและผังเมืองศรีสะเกษ ว.ย.๑๖๐๑
วัน/เดือน/ปี	

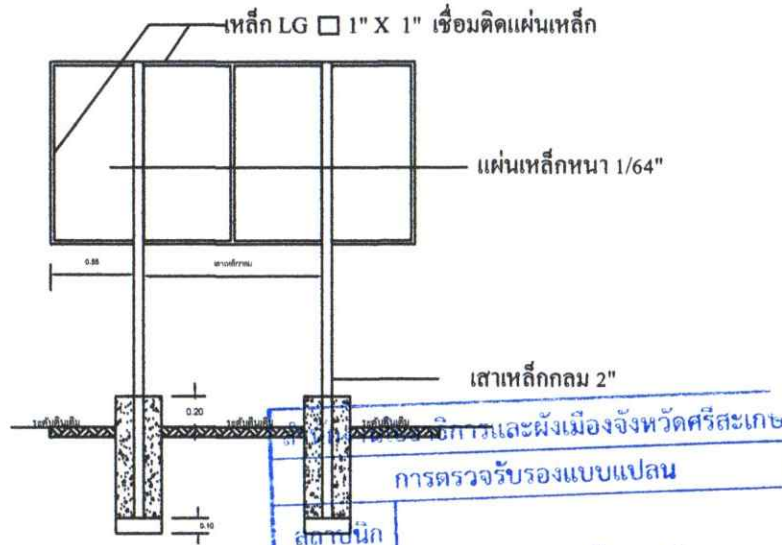
- น้ำ
4.1 น้ำที่ใช้ผสมคอนกรีตให้ใช้น้ำประปา
4.2 ในกรณีที่หาน้ำประปาไม่ได้ ต้องเป็นน้ำจืดปราศจากสารที่เป็นอันตรายต่อคอนกรีตและเหล็กเสริม
- คอนกรีต
ส่วนชูบคอนกรีต (SLAMP) ไม่เกิน 10 ซม.
แรงอัดประลัยต่ำสุดของแท่งคอนกรีตมาตรฐานที่อายุ 28 วัน ชนิดลูกบาศก์ (15x15x15 ซม.) ไม่น้อยกว่า 240 KSC. การพิจารณากำลังอัดประลัยเพื่อการตรวจรับงานคอนกรีตก่อนอายุคอนกรีตครบ 28 วัน ให้ตรวจรับได้แต่ต้องมีผลการทดสอบกำลังอัดประลัยของแท่งตัวอย่างคอนกรีตที่เก็บจากการเทผิว คอนกรีตจริงในหน้างาน ซึ่งต้องมีค่า กำลังอัดประลัยไม่ต่ำกว่า 240 KSC ทั้งนี้อายุของคอนกรีตต้องไม่น้อยกว่า 7 วัน
- เหล็กเสริมให้ใช้เหล็กมาตรฐาน มอก. 20 และ มอก. 24 กรณีผิวจากรกว้าง < 4.00 ม. ให้ใช้แบบไม่ต้องเป่งครึ่งแผ่น กรณีผิวจากรกว้าง > 4.00 ม. ให้เป่งครึ่งแผ่น



แบบป้ายโครงการ



รูปด้านข้าง



รูปด้านหลัง



รูปแบบแปลน

รายละเอียดประกอบ แบบป้ายสำหรับโครงการของเทศบาลตำบลโคกจาน

1. เสา พื้นป้ายทาสีเขียวทั้งสองด้าน ใช้สีน้ำมัน ก่อนทาสีจริงให้ทาสีกันสนิมก่อน 2 ครั้ง
2. ตัวหนังสือสีขาว
3. ขนาดตัวหนังสือกำหนดตามความเหมาะสม ข้อความตามแบบที่กำหนดข้างบน
4. แผ่นเหล็ก ขนาด กว้าง 1.20 เมตร ยาว 2.40 เมตร
5. จุดก่อสร้างป้ายกำหนดตามความเหมาะสม ให้สามารถมองเห็นได้ชัดเจน

การตรวจรับรองแบบแปลน	
สถาปนิก	(นายสุชัย ทองคู่) สถาปนิกชำนาญการ ส.ส.บ.๒๘๕๑
วิศวกร	(นายธีรพล พงศ์พีระ) พนักงานวิศวกรโยธา ภย.๔๖๖๒๒
วิศวกร	(นายอุดมวิทย์ วิเศษสังข์) วิศวกรโยธาปฏิบัติการ ภย.๕๕๕๘๘
ผู้ตรวจสอบ	หัวหน้ากลุ่มงานวิชาการโยธาธิการ (นายพิศรุศักดิ์ รัตนวรรณ) โยธาธิการและผังเมืองจังหวัดศรีสะเกษ วย.๑๖๐๑
วัน/เดือน/ปี	

โครงการ	ก่อสร้างถนนคอนกรีตเสริมเหล็ก
เจ้าของ	เทศบาลตำบลโคกจาน
สถานที่ก่อสร้าง	บ้านโคกจาน หมู่ที่ 4-หนองทิดขิง ต.โคกจาน อ.อุทุมพรพิสัย จังหวัดศรีสะเกษ
สำรวจ	นายสนธิ ศรีหวาด นางช่วง ไชรวาภิโรดิงาน
เขียนแบบ	นายเอกธน ชิงชัชวาล นางช่วง ไชรวาภิโรดิงาน
ตรวจแบบ	นายอภิชาติ สมมุติ ผู้อำนวยการกองช่าง
เห็นชอบ	นางสาวอุไร ปรังจิต ปลัดเทศบาลตำบลโคกจาน
อนุมัติ	นายไพฑูย์ เกษกุล นายกเทศมนตรีตำบลโคกจาน
แบบแสดง	-แบบป้ายโครงการ
มาตราส่วน	ไม่แสดง
วันที่	
แผ่นที่	5/5