

ตารางแสดงวงเงินงบประมาณที่ได้รับจัดสรรและราคากลางในงานจ้างก่อสร้าง

1	ชื่อโครงการ	ชั้นดินถนนบ้านโคก หมู่ที่ 2 - บ้านโคกขาม หมู่ที่ 4 ตำบลโคกจาน อำเภออุทุมพรพิสัย จังหวัดศรีสะเกษ		
2	หน่วยงานเจ้าของโครงการ	เทศบาลตำบลโคกจาน		
3	วงเงินงบประมาณที่ได้รับจัดสรร	428,000.00		บาท
4	ลักษณะงานโดยสังเขป	ขนาดผิวจราจรกว้าง 8.00 เมตร ยาว 660.00 เมตร ดินถมคันทางไม่น้อยกว่า 2,090 ลูกบาศก์เมตร หรือพื้นที่ผิวจราจรไม่น้อยกว่า 5,280.00 ตารางเมตร ตามแบบเทศบาล ตำบลโคกจานกำหนด พร้อมป้ายโครงการ 1 ป้าย		
5	ราคากลางคำนวณ ณ วันที่	เป็นเงิน	428,745.51	บาท
6	บัญชีประมาณการราคากลาง	6.1 แบบสรุปราคากลางงานทาง สะพาน และท่อเหลี่ยม		
7	รายชื่อคณะกรรมการกำหนดราคากลาง			
7.1	นายอภิชาติ สมมุติ	ประธานกรรมการกำหนดราคากลาง	ผู้อำนวยการกองช่าง	
7.2	นายเอกธวัช ยิ่งชีवाल	กรรมการกำหนดราคากลาง	นายช่างโยธาชำนาญงาน	
7.3	นายสนธิ ศรีหวาด	กรรมการกำหนดราคากลาง	นายช่างโยธาชำนาญงาน	

สรุปรายละเอียดประมาณราคากลาง



เทศบาลตำบลโคกจาน อำเภออุทุมพรพิสัย จังหวัดศรีสะเกษ

ประเภท	งานทาง
โครงการ	ขึ้นดินถนน
สถานที่ก่อสร้าง	บ้านโคก หมู่ที่ 2 - บ้านโคกขาม หมู่ที่ 4 ตำบลโคกจาน อำเภออุทุมพรพิสัย จังหวัดศรีสะเกษ
ชื่อสายทาง	
งบประมาณ	428,745.51 บาท
ตัวอักษร	(สีแสดสองหมื่นแปดพันเจ็ดร้อยสี่สิบห้าบาทห้าสิบบเจ็ดสตางค์)

แบบสรุปราคากลางงานก่อสร้างทาง สะพาน และท่อเหลี่ยม

ชื่อโครงการก่อสร้าง ขึ้นดินถนน
 สถานที่ก่อสร้าง บ้านโคก หมู่ที่ 2 - บ้านโคกขาม หมู่ที่ 4 ตำบลโคกจาน อำเภออุทุมพรพิสัย จังหวัดศรีสะเกษ
 รายละเอียด ขนาดผิวจราจรกว้าง 8.00 เมตร ยาว 660.00 เมตร ดินถมคันทางไม่น้อยกว่า 2,090 ลูกบาศก์เมตร
 หรือพื้นที่ผิวจราจรไม่น้อยกว่า 5,280.00 ตารางเมตร ตามแบบเทศบาลตำบลโคกจานกำหนด พร้อมป้ายโครงการ 1 ป้าย
 หน่วยงานเจ้าของโครงการ เทศบาลตำบลโคกจาน
 แบบเลขที่
 จำนวนราคากลางเมื่อวันที่ 9 มีนาคม 2565

ลำดับ	รายการ	หน่วย	ปริมาณ งาน	ราคาต่อหน่วย	ราคาทุน (บาท)	Factor F	ราคาต่อหน่วย x FF	ราคากลาง
1	งานรื้อโครงสร้างถนนเดิม							
	1.1 งานรื้อผิวลาดยางเดิม	ตร.ม.						
	1.2 งานรื้อผิวคอนกรีตเดิม	ตร.ม.						
2	งานดิน							
	2.1 งานวางป่าและชุดตอ	ตร.ม.	1,000.00	5.51	5,510.00	1.3607	7.50	7,497.46
	2.2 งานดินถมคันทาง	ลบ.ม.	2,090.00	90.87	189,918.30	1.3607	123.65	258,421.83
	2.3 งานทรายถมคันทาง	ลบ.ม.						
	2.4 งานวัสดุคัดเลือกประเภท ก	ลบ.ม.						
3	งานรองพื้นทางและพื้นทาง							
	3.1 งานรื้อชั้นทางเดิมและก่อสร้างใหม่	ตร.ม.						
	หนา 10 ซม. ชั้นพื้นทางหินคลุก/กรวดไม่							
	3.2 งานรื้อชั้นทางเดิมและก่อสร้างใหม่	ตร.ม.						
	หนา 10 ซม. ชั้นรองพื้นทางวัสดุผสมรวม							
	3.3 งานรองพื้นทางวัสดุผสมรวม	ลบ.ม.						
	3.4 งานพื้นทางหินคลุก	ลบ.ม.						
	3.5 งานทรายรองใต้ผิวทางคอนกรีต	ลบ.ม.						
	3.6 งานปรับปรุงชั้นทางเดิมในที่ จุดลึกเฉลี่ย	ตร.ม.						
	20 ซม. ชั้นพื้นทางหินคลุก/กรวดไม่							
	3.7 งานไหล่ทางวัสดุผสมรวม	ลบ.ม.						
	3.8 งานไหล่ทางลูกรัง	ลบ.ม.						
4	งานผิวทาง							
	4.1 ผิวทางปอร์ตแลนด์ซีเมนต์คอนกรีต หนา	ตร.ม.						
	0.15 เมตร (ใช้ตะแกรงเหล็ก)	ตร.ม.						
	4.2 รอยต่อเนื้อขยายตามขวาง (Expansion Joint)	ม.						
	(เหล็ก RB 19 มม.)							

ลำดับ	รายการ	หน่วย	ปริมาณงาน	ราคาต่อหน่วย	ราคาทุน (บาท)	Factor F	ราคาต่อหน่วย x FF	ราคากลาง
	4.3 รอยต่อเมื่อหดตามขวาง(Contraction Joint) (เหล็ก RB 19 มม.)	ม.						
	4.4 รอยต่อตามยาว (Longitudinal Joint) (เหล็ก	ม.						
	4.5 รอยต่อตามขอบถนนคอนกรีตกับลาดยาง	ม.						
5	งานโครงสร้าง							
	5.1 งานท่อเหลี่ยมคอนกรีตเสริมเหล็กก่อสร้างใหม่	ม.						
	5.2 งานท่อกลมคสล.ขนาด Ø 0.40 ม. (มอก.ชั้น3)	ม.						
	5.3 งานท่อกลมคสล.ขนาด Ø 0.60 ม. (มอก.ชั้น3)	ม.	40.00	932.79	37,311.48	1.3607	1,269.24	50,769.73
	5.4 งานท่อกลมคสล.ขนาด Ø 1.00 ม. (มอก.ชั้น3)	ม.	36.00	2,219.44	79,899.71	1.3607	3,019.99	108,719.53
6	งานเบ็ดเตล็ด							
	6.1 รางระบายน้ำคอนกรีตเสริมเหล็ก	ม.						
	6.2 งานป้ายจราจร แบบ	ชุด						
	6.3 งานตีเส้นจราจร THERMOPLASTIC PANT (สีเหลืองและสีขาว)	ตร.ม.						
7	งานอื่นๆ							
	7.1 ป้ายโครงการ	ป้าย	1.00	2,452.38	2,452.38	1.3607	3,336.96	3,336.96
					315,091.87		TOTAL	428,745.51

ผลรวมค่างานต้นทุนงานก่อสร้างทาง = 315,091.87
 ผลรวมค่างานต้นทุนงานก่อสร้างสะพานและท่อเหลี่ยม =
 ผลรวมค่าใช้จ่ายพิเศษตามข้อกำหนดและค่าใช้จ่ายอื่นๆ =

ค่า FACTOR F งานก่อสร้างทาง = 1.3607
 ค่า FACTOR F งานก่อสร้างสะพานและท่อเหลี่ยม =

ขนาดหรือเนื้อที่ 5280.00 ตร.ม.
 เฉลี่ยราคา 81.20 บาท/ตร.ม.

คณะกรรมการกำหนดราคากลางได้ตรวจสอบแล้ว
 เห็นชอบให้ประมาณราคานี้เป็นราคากลาง

ลงชื่อ.....ประธานกรรมการ

นายอภิชาติ สมมุติ
 ผู้อำนวยการกองช่าง

ลงชื่อ.....กรรมการ

(นายเอกธนะ ยิ่งชัชวาล)

ลงชื่อ.....กรรมการ

นายสนธิ ศรีหวาด



โครงการ ขึ้นดินถนน

สถานที่

สายบ้านโคก หมู่ที่ 2-บ้านโคกขาม หมู่ที่ 4
ตำบลโคกจาน อำเภออุทุมพรพิสัย จังหวัดศรีสะเกษ

เจ้าของโครงการ

เทศบาลตำบลโคกจาน





ออกแบบ

กองช่าง เทศบาลตำบลโคกจาน

แบบเลขที่

สำนักงานโยธาธิการและผังเมืองจังหวัดศรีสะเกษ

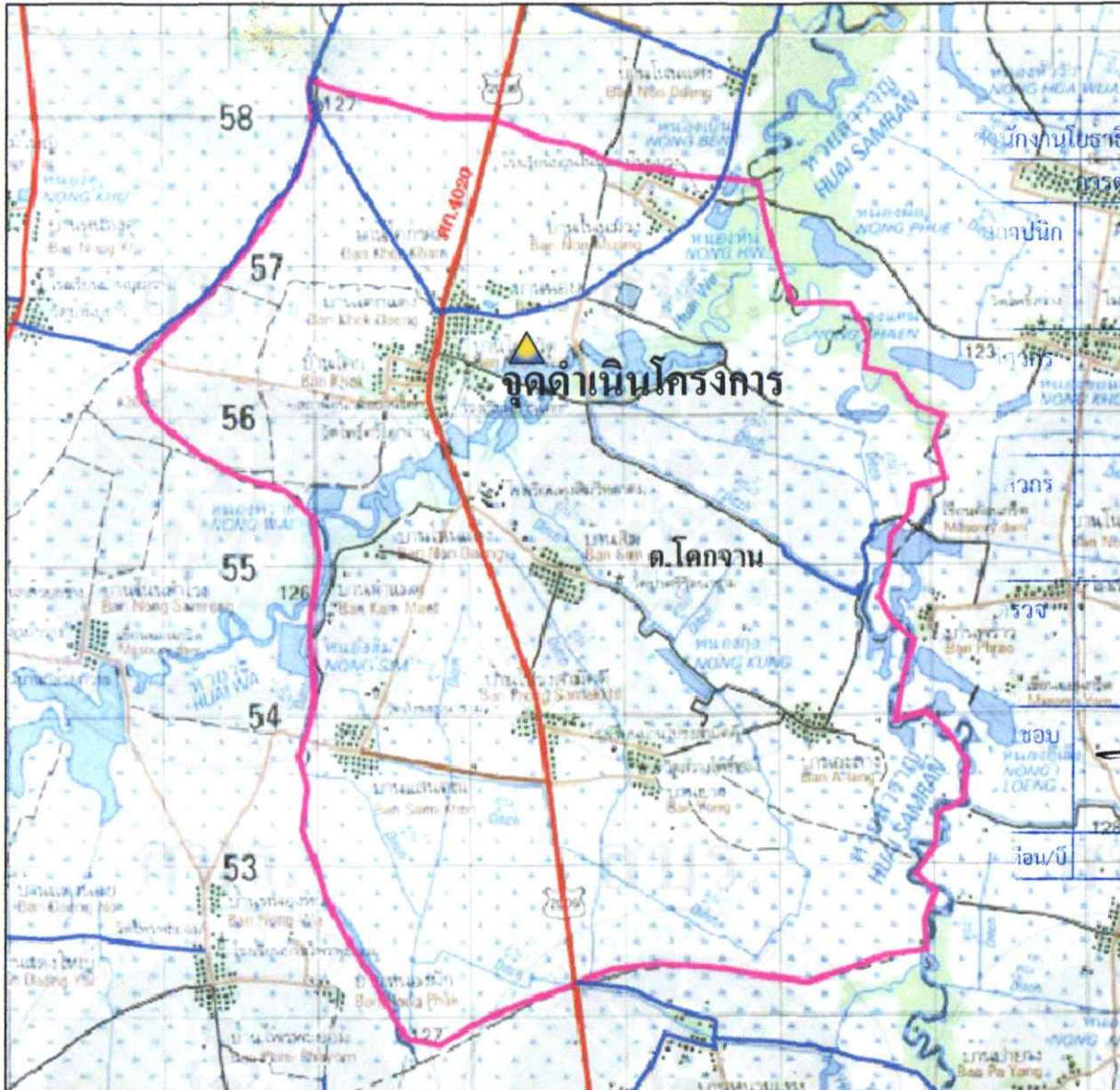
การตรวจรับรองแบบแปลน

สถาปนิก	 (นายสุชัย ทองคู้) สถาปนิกชำนาญการ ส.สท.๒๕๕๑
วิศวกร	 (นายฉวีพล พงศ์พิระ) พนักงานวิศวกรโยธา ภย.๕๖๖๒๒
วิศวกร	 (นายอุดมวิทย์ วิเศษสังข์) วิศวกรโยธาปฏิบัติการ ภย.๕๕๓๘๘
ตรวจ	 (นายพิศรุติศักดิ์ รัตนวรรณ) โยธาธิการและผังเมืองศรีสะเกษ วป.๑๖๐๑

เดือน/ปี



แผนผังตำบลโคกจาน
 จุดดำเนินโครงการขึ้นดินถนนสายบ้านโคก หมู่ที่ 2 - บ้านโคกขาม หมู่ที่ 4 (ถนนเลี่ยงเมืองโคกจาน)
 ตำบลโคกจาน อำเภออุทุมพรพิสัย จังหวัดศรีสะเกษ
 จุดเริ่มต้นโครงการ N 14.979246 E 104.100295
 จุดสิ้นสุดโครงการ N 14.982655 E 104.104432



สำนักงานโยธาธิการและผังเมืองจังหวัดศรีสะเกษ
 วิศวกรจรรยาบรรณแบบแปลน

(นายสุชัย ทองคู่)
 สถาปนิกชำนาญการ
 ส.ศ.บ.๒๔๕๑

(นายธีรพล พงศ์พิระ)
 พนักงานวิศวกรโยธา
 ภ.ย.๔๖๖๒๒

(นายอุดมเทย์ วิเศษสังข์)
 วิศวกรโยธาปฏิบัติการ
 ภ.ย.๔๕๙๖๖๘

หัวหน้ากลุ่มงานวิชาการโยธาธิการ

(นายพิศุทธิ์กิติ รัตนวรรณ)
 โยธาธิการและผังเมืองศรีสะเกษ
 วย ๑๖๑๑

โครงการ
 ขึ้นดินถนนสายบ้านโคก หมู่ที่ 2 -
 บ้านโคกขาม หมู่ที่ 4 ต.โคกจาน อ.อุทุมพรพิสัย
 จ.ศรีสะเกษ

เจ้าของ
 เทศบาลตำบลโคกจาน

สถานที่ก่อสร้าง
 บ้านโคก หมู่ที่ 2 - บ้านโคกขาม
 หมู่ที่ 4 ต.โคกจาน อ.อุทุมพรพิสัย
 จ.ศรีสะเกษ

สำรวจ
 นายสมเทพ ศรีหวาด
 นายช่างโยธาปฏิบัติงาน

เขียนแบบ
 นายสมเทพ ศรีหวาด
 นายช่างโยธาปฏิบัติงาน

ตรวจแบบ
 นายอภิชาติ สมมุตติ
 ผู้อำนวยการกองช่าง

เห็นชอบ
 นางสาวไฉฉา ไชยจิต
 ปลัดเทศบาลตำบลโคกจาน

อนุมัติ
 นายพิศุทธิ์ เกษกุล
 นายกเทศมนตรีตำบลโคกจาน

แบบแสดง
 แผนที่ตำบลโคกจาน

มาตราส่วน
 1:200

วันที่

แผ่นที่ 2/20



ผังบริเวณจุดดำเนินการก่อสร้าง
 โครงการขึ้นดินถนนสายบ้านโคก หมู่ที่ 2 - บ้านโคกขาม หมู่ที่ 4 (ถนนเลี่ยงเมืองโคกจาน)
 ตำบลโคกจาน อำเภออุทุมพรพิสัย จังหวัดศรีสะเกษ
 จุดเริ่มต้นโครงการ N 14.979246 E 104.100295
 จุดสิ้นสุดโครงการ N 14.982655 E 104.104432



จุดดำเนินการโครงการขึ้นดินถนนสายบ้านโคกหมู่ที่ 2 - บ้านโคกขาม หมู่ที่ 4(ถนนเลี่ยงเมืองโคกจาน) ขนาดกว้าง 8.00 เมตร ยาว 660.00 เมตร ดินถมคันทางไม่น้อยกว่า 2,090 ลูกบาศก์เมตร หรือมีพื้นที่ผิวจราจรไม่น้อยกว่า 5,280.00 ตารางเมตร รายละเอียดตามแบบเทศบาลตำบลโคกจานกำหนด พร้อมป้ายโครงการ 1 ป้าย

สำนักงานโยธาธิการและผังเมืองจังหวัดศรีสะเกษ
 การตรวจรับรองแบบแปลน

สถาปนิก
 (นายสุชัย ทองคู่)
 สถาปนิกชำนาญการ
 ส.ส.บ.๒๔๕๑

วิศวกร
 (นายธีรพล พงศ์พีระ)
 พนักงานวิศวกรโยธา
 กย.๕๖๖๒๒๒

นักวิชาการ
 นายอุดมวิทย์ วัชระสังข์)
 วิศวกรโยธาปฏิบัติการ
 กย.๕๕๙๘๘๘

หัวหน้ากลุ่มงานวิชาการโยธาธิการ
 (นายพิศุทธิ์กิตติ รัตนวรรณ)
 โยธาธิการและผังเมืองศรีสะเกษ
 ว.ย.๑๖๐๑



โครงการ
 ขึ้นดินถนนสายบ้านโคก หมู่ที่ 2 -
 บ้านโคกขาม หมู่ที่ 4 (ถนนเลี่ยงเมืองโคกจาน)

เจ้าของ
 เทศบาลตำบลโคกจาน

สถานที่ก่อสร้าง
 บ้านโคก หมู่ที่ 2 - บ้านโคกขาม
 หมู่ที่ 4 ต.โคกจาน อ.อุทุมพรพิสัย
 จ.ศรีสะเกษ

สำรวจ
 นางสาว ศรีหวาด
 นายช่างโยธาปฏิบัติงาน

เขียนแบบ
 นายสนธิ ศรีหวาด
 นายช่างโยธาปฏิบัติงาน

ตรวจแบบ
 นายอภิชาติ สมมุติ
 ผู้อำนวยการกองช่าง

เห็นชอบ
 นางสาวอุไร ปรังจิด
 ปลัดเทศบาลตำบลโคกจาน

อนุมัติ
 นายนิติศักดิ์ เกษกุล
 นายเทศมนตรีตำบลโคกจาน

แบบแสดง
 คณิตศาสตร์

มาตราส่วน
 1:200

วันที่ _____

แผ่นที่ 3/20



โครงการ
ยื่นขออนุญาตขุดลอก หมู่ที่ ๖-
บ้านโคกหมี่ หมู่ที่ ๔ ถนนสีมั่งเมืองโคราช

เจ้าของ
เทศบาลตำบลโคกจาน

สถานที่ก่อสร้าง
บ้านโคก หมู่ที่ ๖-บ้านโคกหมี่
หมู่ที่ ๔ ต.โคกจาน อ.อุทุมพรพิสัย
จังหวัดศรีสะเกษ

สำรวจ
นายสมนึก ศรีหวาด
นายช่างโยธาปฏิบัติงาน

เขียนแบบ
นายสมนึก ศรีหวาด
นายช่างโยธาปฏิบัติงาน

ตรวจแบบ
นายอภิชาติ สมมุติ
ผู้อำนวยการกองช่าง

เห็นชอบ
นางสาวอุไร ปังอืด
ปลัดเทศบาลตำบลโคกจาน

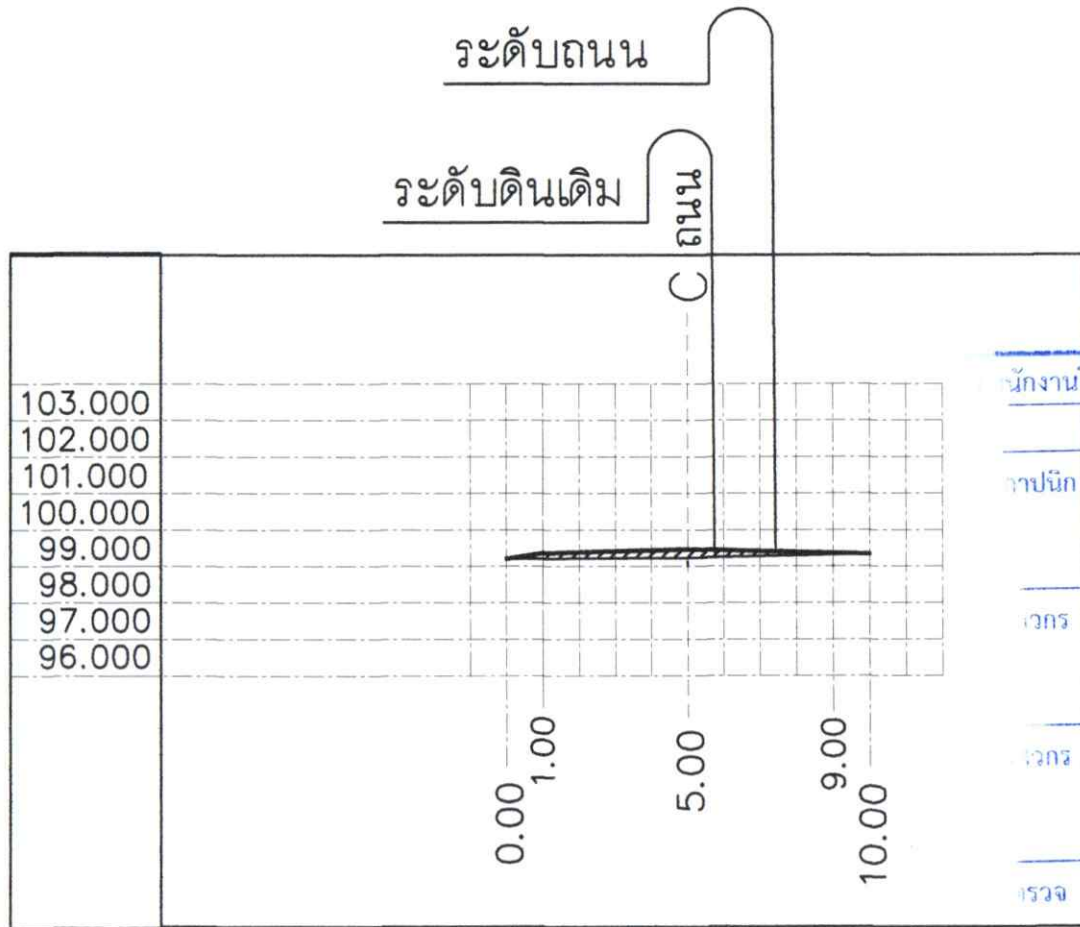
อนุมัติ
นายนิรุจน์ เกษกุล
นายกเทศมนตรีตำบลโคกจาน

แบบแสดง
รูปตัด X- 02

มาตราส่วน
1:200

วันที่

แผ่นที่ 5/20



มาตราส่วน 1 : 200

หน้าตัดดินขุด 0.00 ตารางเมตร

STA = 0+050

หน้าตัดดินถม 1.73 ตารางเมตร

พนักงานโยธาธิการและผังเมืองจังหวัดศรีสะเกษ
การตรวจรับรองแบบแปลน

สถาปนิก
(นายสุชัย ทองคู่)
สถาปนิกชำนาญการ
ส.ส.๓.๒๔๔๑

วิศวกร
(นายธีรพล พงศ์พีระ)
พนักงานวิศวกรโยธา
ภย.๔๖๖๒๓

วิศวกร
(นายอุดมวิทย์ วิเศษสังข์)
วิศวกรโยธาปฏิบัติการ
ภย.๕๕๕๘๘

ตรวจสอบ

หัวหน้ากลุ่มงานวิชาการโยธาธิการ

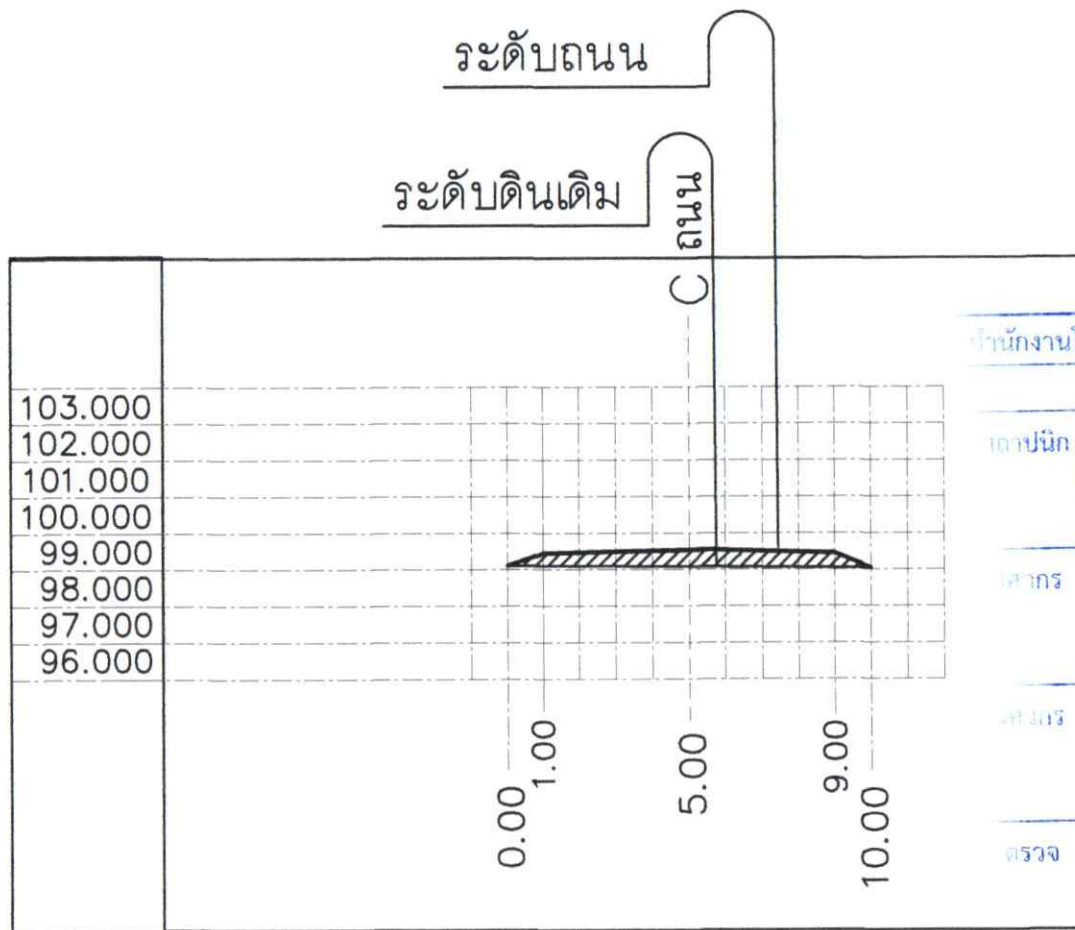
(นายพัชรศักดิ์ รัตนวรรณ)
โยธาธิการและผังเมืองศรีสะเกษ
ว.ย.๑๖๐๑

เดือน/ปี

รูปตัด X-02

Scale

1:200



มาตราส่วน 1 : 200

หน้าตัดดินขุด 0.00 ตารางเมตร

STA = 0+150

หน้าตัดดินถม 3.78 ตารางเมตร

รูปตัด X-04

Scale

1: 200

สำนักงานโยธาธิการและผังเมืองจังหวัดศรีสะเกษ
การตรวจรับรองแบบแปลน

สถาปนิก

(นายสุชัย ทองคู่)
สถาปนิกชำนาญการ
ส.ส.อ.๒๕๕๑

วิศวกร

(นายธีรพล พงศ์ธีระ)
พนักงานวิศวกรโยธา
ภย.๔๖๖๒๒

รังวัด

(นายอุดมวิทย์ วิเศษสังข์)
วิศวกรโยธาปฏิบัติการ
ภย.๔๕๕๔๘๘

ตรวจ

หัวหน้ากลุ่มงานวิชาการโยธาธิการ

(นายพิศุทธิ์ รัตนวรรณ)
โยธาธิการและผังเมืองศรีสะเกษ
ว.ย.๑๖๐๑

โครงการ

ขุดถนนสายบ้านโคก หมู่ที่ ๒-
บ้านโคกถนน หมู่ที่ ๔ ถนนสีตลิ่งน้อยโคกจาน

เจ้าของ

เทศบาลตำบลโคกจาน

สถานที่ก่อสร้าง

บ้านโคก หมู่ที่ ๒- บ้านโคกถนน
หมู่ที่ ๔ ต.โคกจาน อ.อุทุมพรพิสัย
จังหวัดศรีสะเกษ

สำรวจ

นายสนั่น ศรีหวาด
นายช่างโยธาปฏิบัติงาน

เขียนแบบ

นายสนั่น ศรีหวาด
นายช่างโยธาปฏิบัติงาน

ตรวจแบบ

นายอภิชาติ สมมุติ
ผู้อำนวยการกองช่าง

เห็นชอบ

นางสาวอุไร โปร่งจิต
ปลัดเทศบาลตำบลโคกจาน

อนุมัติ

นายสุชัย เกษมกุล
นายกเทศมนตรีตำบลโคกจาน

แบบแสดง


รูปตัด X-๐๔

มาตราส่วน

1: 200

วันที่

แผ่นที่ 7/20



มาตราส่วน 1 : 200
 STA = 0+200

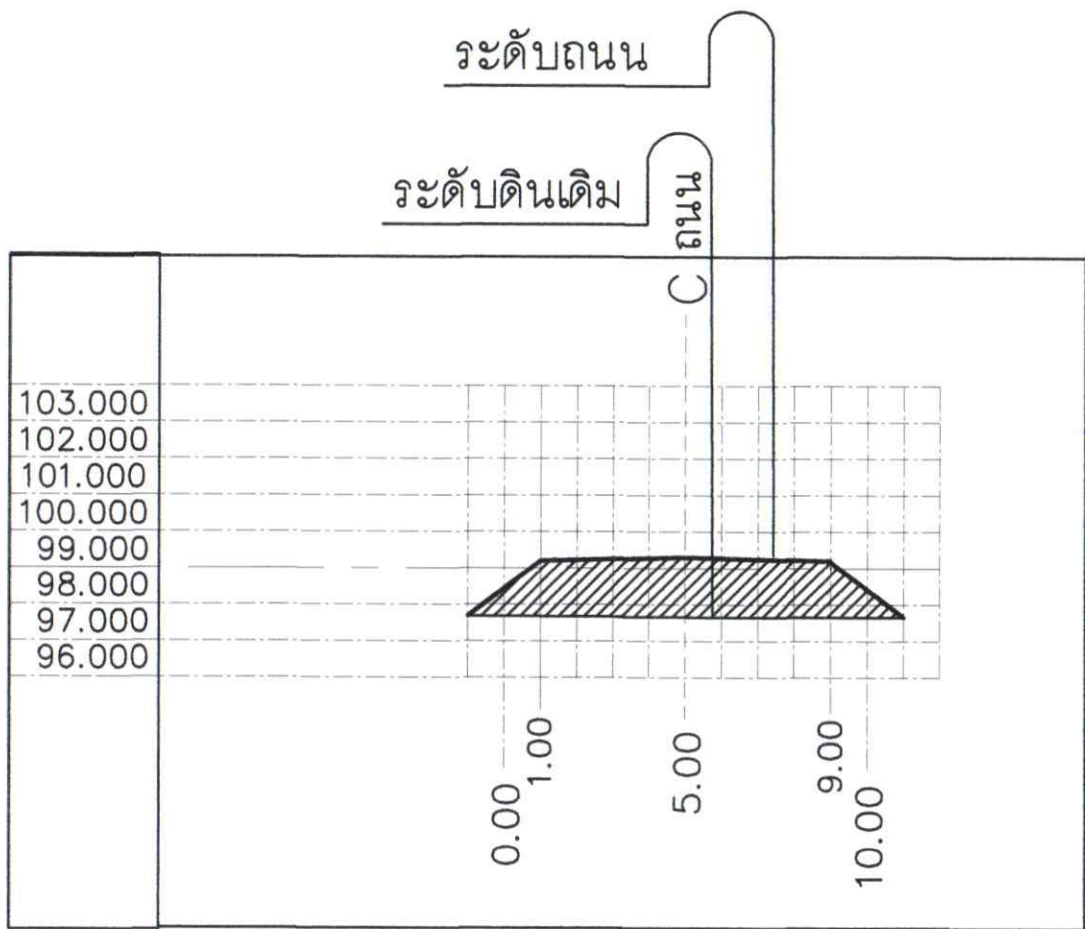
หน้าตัดดินขุด 0.00 ตารางเมตร
 หน้าตัดดินถม 2.23 ตารางเมตร

สำนักงานโยธาธิการและผังเมืองจังหวัดศรีสะเกษ	
การตรวจรับรองแบบแปลน	
สถาปนิก	(นายสุชัย ทองคู่) สถาปนิกชำนาญการ ส.ส.ก. ๒๘๕๑
วิศวกร	(นายธีรพล พงศ์พิระ) พนักงานวิศวกรโยธา ภย.๕๖๖๒๒
วิศวกร	(นายอดุลย์ วิเศษสังข์) วิศวกรโยธาปฏิบัติการ ภย.๕๕๕๘๘
ตรวจ	หัวหน้ากลุ่มงานวิชาการโยธาธิการ
เห็นชอบ	(นายพิศุทธิ์ศักดิ์ รัตนวรรณ) โยธาธิการและผังเมืองศรีสะเกษ ว.ย.๑๖๐๑
โย/เดือน/ปี	

โครงการ	ขุดถนนสายบ้านโคก หมู่ที่ ๒- บ้านโคกขาม หมู่ที่ ๔ ต.โคกจาน อ.อุทุมพรพิสัย
เจ้าของ	เทศบาลตำบลโคกจาน
สถานที่ก่อสร้าง	บ้านโคก หมู่ที่ ๒-บ้านโคกขาม หมู่ที่ ๔ ต.โคกจาน อ.อุทุมพรพิสัย จังหวัดศรีสะเกษ
สำรวจ	(Signature)
เขียนแบบ	(Signature)
ตรวจแบบ	(Signature)
เห็นชอบ	(Signature)
อนุมัติ	(Signature)
แบบแสดง	รูปตัด X- ๑5
มาตราส่วน	1:200
วันที่	
แผ่นที่	8/20

รูปตัด X-05

Scale 1:200



มาตราส่วน 1 : 200

หน้าตัดดินจุด 0.00 ตารางเมตร

STA = 0+225

หน้าตัดดินถม 15.82 ตารางเมตร

รูปตัด X-06

Scale 1:200

สำนักงานโยธาธิการและผังเมืองจังหวัดศรีสะเกษ

การตรวจรับรองแบบแปลน

สถาปนิก	(นายสุชชัย ทองคู่) สถาปนิกชำนาญการ ถ.ส.ถ.๒๔๕๑
วิศวกร	(นายธีรพล พงศ์พีระ) พนักงานวิศวกรโยธา ภย.๔๖๖๒๒
วิศวกร	(นายอุดมวิทย์ วิเศษสังข์) วิศวกรโยธาปฏิบัติการ ภย.๔๕๕๘๘
ตรวจ	หัวหน้ากลุ่มงานวิชาการโยธาธิการ
เห็นชอบ	(นายพิศรุศักดิ์ รัตนวรรณ) โยธาธิการและผังเมืองศรีสะเกษ ว.ย.๑๖๐๑
วัน/เดือน/ปี	

โครงการ
ชั้นดินบนเลขที่ ๒๓ หมู่ที่ ๒-
บ้านโคกจาน หมู่ที่ ๔ ถนนสุขุมวิทโคกจาน

เจ้าของ
เทศบาลตำบลโคกจาน

สถานที่ก่อสร้าง
บ้านโคก หมู่ที่ ๒-บ้านโคกจาน
หมู่ที่ ๔ ต.โคกจาน อ.อุทุมพรพิสัย
จังหวัดศรีสะเกษ

สำรวจ
นายสมิท ศรีหวาด
นายช่างโยธาปฏิบัติงาน

เขียนแบบ
นายสมิท ศรีหวาด
นายช่างโยธาปฏิบัติงาน

ตรวจแบบ
นายอภิชาติ สมมุติ
ผู้อำนวยการกองช่าง

เห็นชอบ
นางสาวสุวิภา ใจรุ่งจิต
ปลัดเทศบาลตำบลโคกจาน

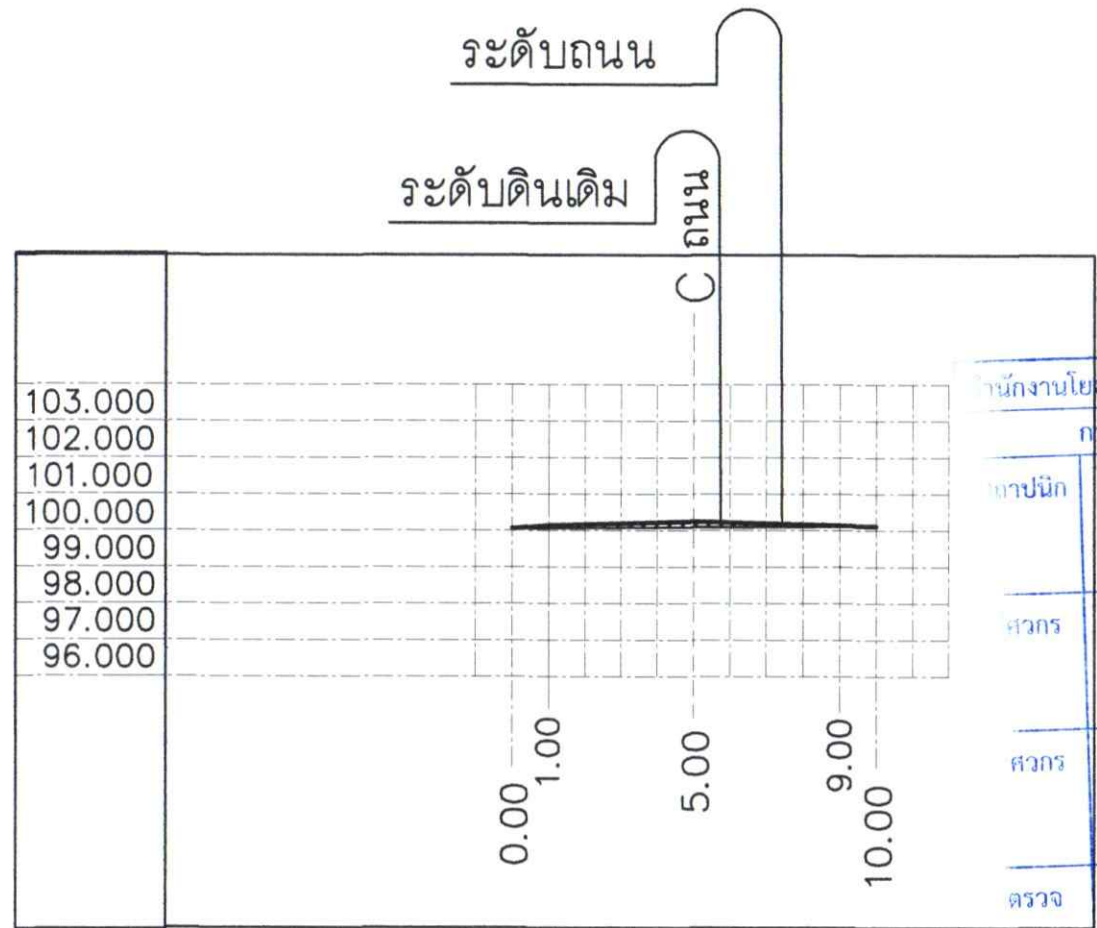
อนุมัติ
นายณัฐยศ เกษกุล
นายกเทศมนตรีตำบลโคกจาน

แบบแสดง
รูปตัด X-06

มาตราส่วน
1:200

วันที่

แผ่นที่ 9/20



มาตราส่วน 1 : 200

หน้าตัดดินขุด 0.00 ตารางเมตร

STA = 0+250

หน้าตัดดินถม 0.87 ตารางเมตร

รูปตัด X-07

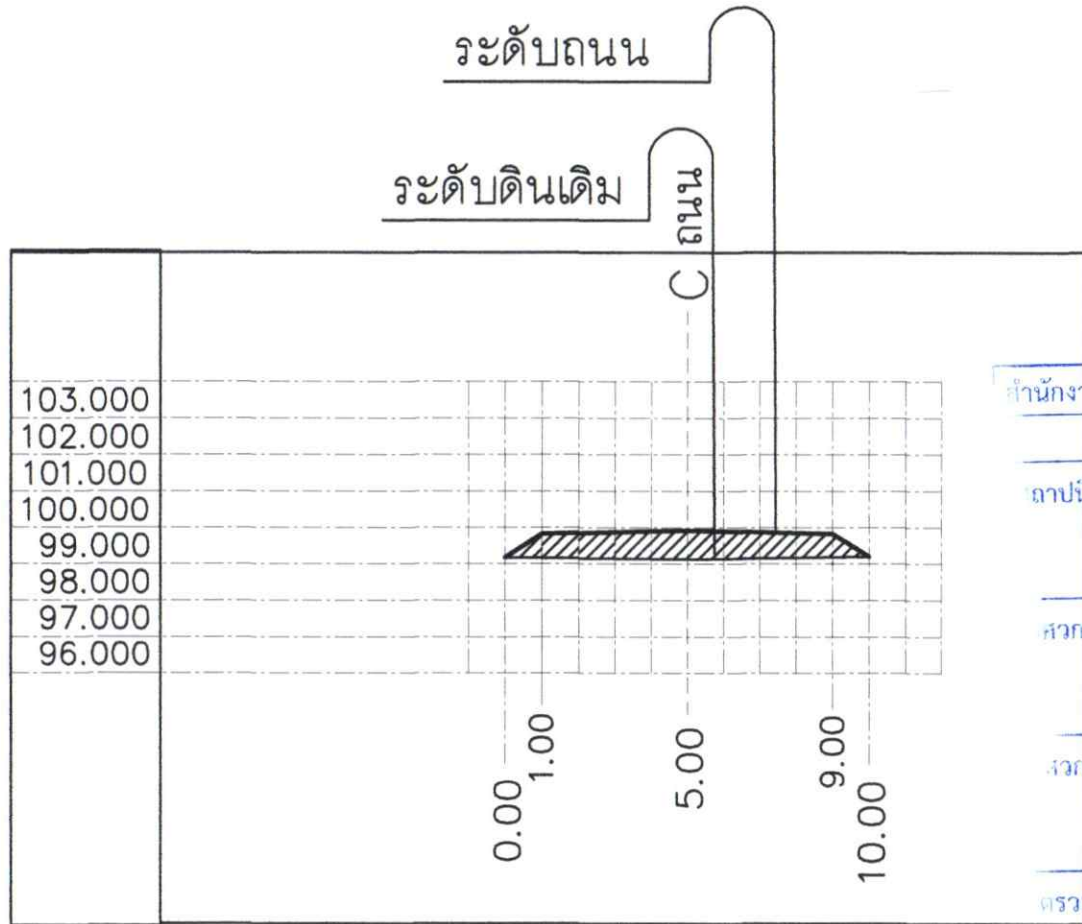
Scale

1: 200

สำนักงานโยธาธิการและผังเมืองจังหวัดศรีสะเกษ
การตรวจรับรองแบบแปลน

สถาปนิก	(นายสุชัย ทองคู่) สถาปนิกชำนาญการ ส.สท.๒๔๕๑
วิศวกร	(นายธีรพล พงศ์พิระ) พนักงานวิศวกรโยธา ภ.ย.๔๖๖๒๒
วิศวกร	(นายอดิศักดิ์ วิเศษสังข์) วิศวกรโยธาปฏิบัติการ ภ.ย.๔๕๙๘๘
ตรวจ	หัวหน้ากลุ่มงานวิชาการโยธาธิการ
เห็นชอบ	(นายพิศรุศักดิ์ รัตนวรรณ) โยธาธิการและผังเมืองศรีสะเกษ ว.บ.๑๖๐๑
/เดือน/ปี	

โครงการ	ปรับปรุงถนนสายบ้านโคก หมู่ที่ ๒- บ้านโคกชน หมู่ที่ ๔ ต.โคกจาน อ.อุทุมพรพิสัย จ.ศรีสะเกษ
เจ้าของ	เทศบาลตำบลโคกจาน
สถานที่ก่อสร้าง	บ้านโคก หมู่ที่ ๒-บ้านโคกชน หมู่ที่ ๔ ต.โคกจาน อ.อุทุมพรพิสัย จังหวัดศรีสะเกษ
สำรวจ	นายสมศักดิ์ ศรีหวาด นายช่างโยธาปฏิบัติงาน
เขียนแบบ	นายสมศักดิ์ ศรีหวาด นายช่างโยธาปฏิบัติงาน
ตรวจแบบ	นายอภิชาติ สมมติ ผู้อำนวยการกองช่าง
เห็นชอบ	นางสาวอุไร ปรุงงัด ปลัดเทศบาลตำบลโคกจาน
อนุมัติ	นายธีรศักดิ์ เกษมกุล นายกเทศมนตรีตำบลโคกจาน
แบบแสดง	
รูปตัด X- 07	
มาตราส่วน	1: 200
วันที่	
แผ่นที่	10/20



มาตราส่วน 1 : 200

หน้าตัดดินขุด 0.00 ตารางเมตร

STA = 0+400

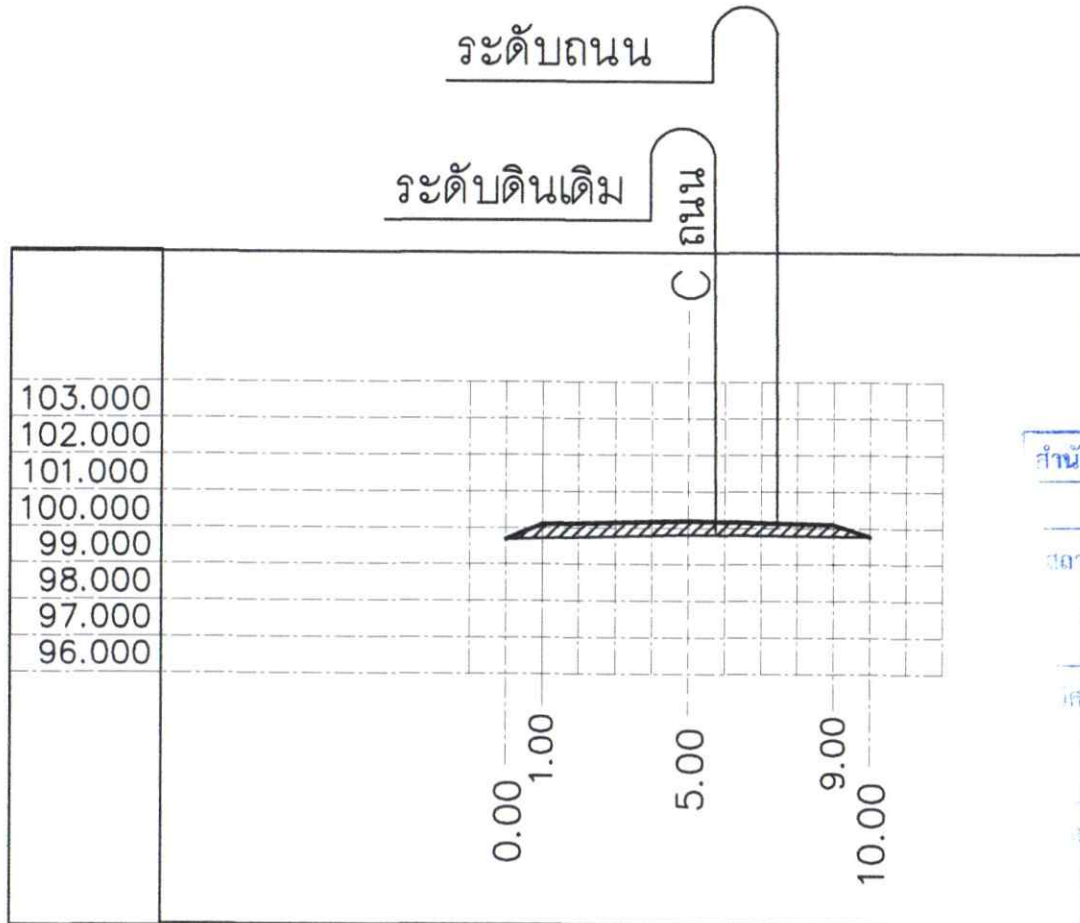
หน้าตัดดินถม 6.46 ตารางเมตร

รูปตัด X-10

Scale 1: 200

สำนักงานโยธาธิการและผังเมืองจังหวัดศรีสะเกษ	
การตรวจรับรองแบบแปลน	
สถาปนิก	(นายสุชัย ทองคู่) สถาปนิกชำนาญการ ส.ศก.๒๕๕๓
วิศวกร	(นายธีรพล พงศ์พิระ) พนักงานวิศวกรรมโยธา ภย.๕๖๖๒๑๑
วิศวกร	(นายอุดมวิทย์ วิเศษสังข์) วิศวกรโยธาปฏิบัติการ ภย.๕๕๕๗๕๕
ตรวจ	หัวหน้ากลุ่มงานวิชาการโยธาธิการ
เห็นชอบ	(นายพิศุทธิ์ศักดิ์ รัตนวรรณ) โยธาธิการและผังเมืองศรีสะเกษ ว.ย.๑๖๐๑
เดือน/ปี	

โครงการ	ชั้นดินถนนสายบ้านโคก หมู่ที่ ๒- บ้านโคกชน หมู่ที่ ๕ ต.โคกจาน อ.อุทุมพรพิสัย จังหวัดศรีสะเกษ
เจ้าของ	เทศบาลตำบลโคกจาน
สถานที่ก่อสร้าง	บ้านโคก หมู่ที่ ๒-บ้านโคกชน หมู่ที่ ๕ ต.โคกจาน อ.อุทุมพรพิสัย จังหวัดศรีสะเกษ
สำรวจ	นางสนธิ์ ศรีหวาด นายช่างโยธาปฏิบัติงาน
เขียนแบบ	นางสนธิ์ ศรีหวาด นายช่างโยธาปฏิบัติงาน
ตรวจแบบ	นายอภิชชาติ สมมุตติ ผู้อำนวยการกองช่าง
เห็นชอบ	นางสาวอุไร โปร่งจิต ปลัดเทศบาลตำบลโคกจาน
อนุมัติ	นายสุรชัย เกษกุล นายกเทศมนตรีตำบลโคกจาน
แบบแสดง	รูปตัด X- 10
มาตราส่วน	1: 200
วันที่	
แผ่นที่	13/20



103.000
 102.000
 101.000
 100.000
 99.000
 98.000
 97.000
 96.000

0.00 1.00 5.00 9.00 10.00

ระดับถนน
 ระดับดินเดิม
 ถนน
 C

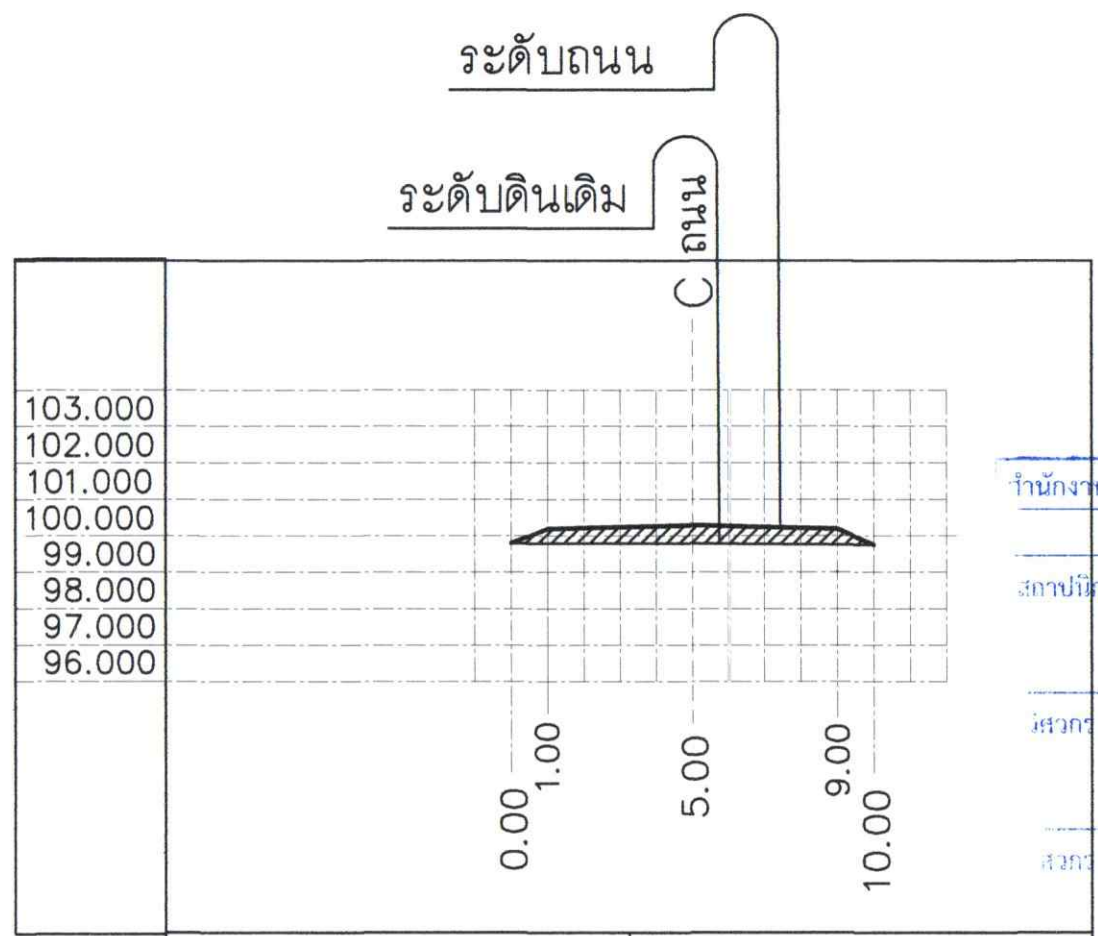
อัตราส่วน 1 : 200
 หน้าตัดดินขุด 0.00 ตารางเมตร
 หน้าตัดดินถม 3.38 ตารางเมตร
 STA = 0+450

รูปตัด X-11

Scale 1:200

สำนักงานโยธาธิการและผังเมืองจังหวัดศรีสะเกษ	
การตรวจรับรองแบบแปลน	
สถาปนิก	(นายสุชัย ทองคู้) สถาปนิกชำนาญการ ส.ส.ป.๒๔๕๕๑
วิศวกร	(นายธีรพล พงศ์พิระ) พนักงานวิศวกรโยธา ภย.๕๖๖๒๒
วิศวกร	(นายอุดมพิทย์ วิเศษสังข์) วิศวกรโยธาปฏิบัติการ ภย.๕๕๙๙๔๘
ตรวจ	
เห็นชอบ	หัวหน้ากลุ่มงานวิชาการโยธาธิการ (นายพีศรัถิ์กิติ์ รัตนวรรณ) โยธาธิการและผังเมืองศรีสะเกษ ว.ย.๑๖๐๑
เดือน/ปี	

โครงการ	ขุดถนนสายบ้านโคก หมู่ที่ ๒- บ้านโคกชม หมู่ที่ ๔ ต.โคกจาน อ.อุทุมพรพิสัย จังหวัดศรีสะเกษ
เจ้าของ	เทศบาลตำบลโคกจาน
สถานที่ก่อสร้าง	บ้านโคก หมู่ที่ ๒-บ้านโคกชม หมู่ที่ ๔ ต.โคกจาน อ.อุทุมพรพิสัย จังหวัดศรีสะเกษ
สำรวจ	(นายสมนึก ศรีหวาด) นายช่างโอบาปฏิบัติงาน
เขียนแบบ	(นายสมนึก ศรีหวาด) นายช่างโอบาปฏิบัติงาน
ตรวจแบบ	(นายอภิชาติ สมภูมิ) ผู้อำนวยการกองช่าง
เห็นชอบ	(นางสาวอุไร โปร่งจิต) ปลัดเทศบาลตำบลโคกจาน
อนุมัติ	(นายนิรุจน์ เกษกุล) นายกเทศมนตรีตำบลโคกจาน
แบบแสดง	รูปตัด X- 11
มาตราส่วน	1:200
วันที่	
แผ่นที่	14/20



103.000
 102.000
 101.000
 100.000
 99.000
 98.000
 97.000
 96.000

0.00 1.00 5.00 9.00 10.00

0.00 1.00 5.00 9.00 10.00

0.00 1.00 5.00 9.00 10.00

มาตราส่วน 1 : 200

หน้าตัดดินขุด 0.00 ตารางเมตร

STA = 0+500

หน้าตัดดินถม 2.23 ตารางเมตร

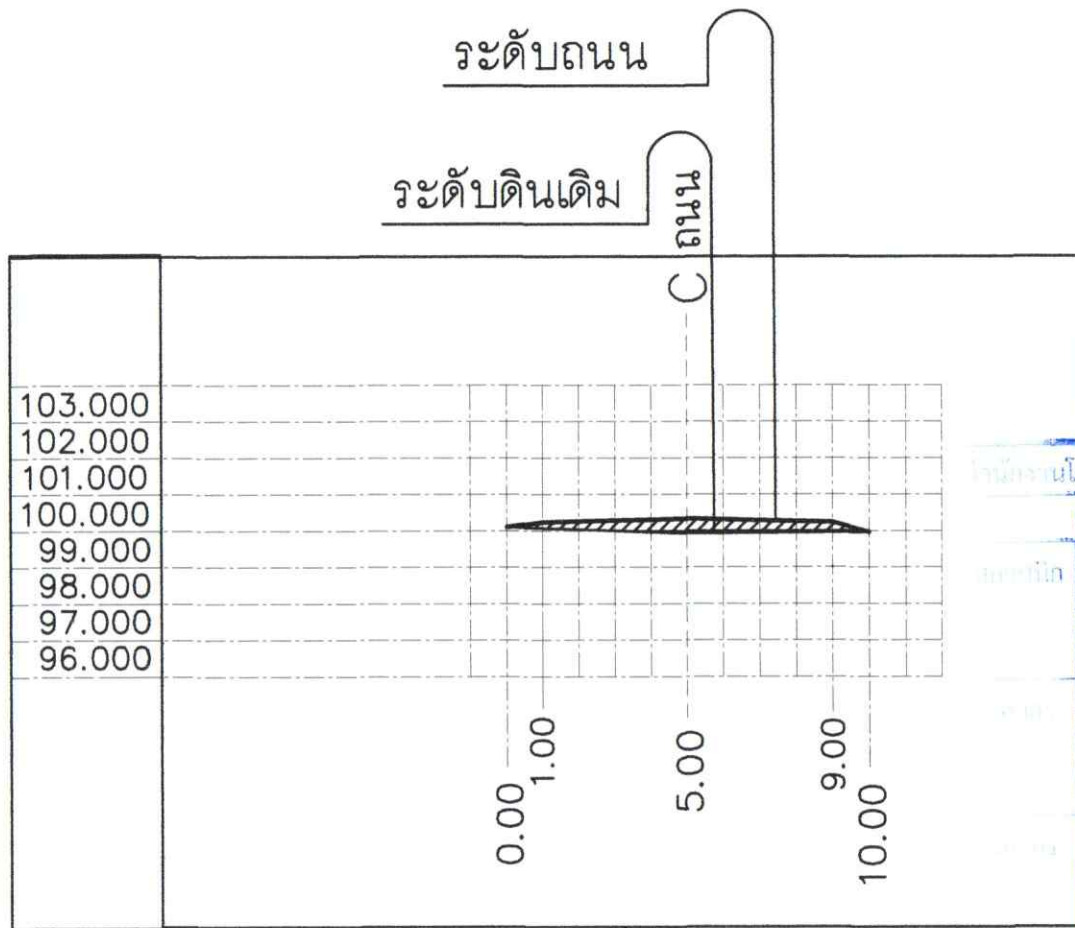
รูปตัด X-12

Scale 1: 200

สำนักงานโยธาธิการและผังเมืองจังหวัดศรีสะเกษ

การตรวจรับรองแบบแปลน	
สถาปนิก	(นายสุชัย ทองคู้) สถาปนิกชำนาญการ ส.สอ.๒๘๕๑
วิศวกร	(นายอิทธิพล พงศ์พิระ) พนักงานวิศวกรโยธา ภย.๑๖๖๒๒
สำรวจ	(นายอดนัย วัชระสังข์) วิศวกรโยธาปฏิบัติการ ภย.๑๕๙๙๘๘
หัวหน้ากลุ่มงานวิชาการโยธาธิการ (นายพิศรุทธิ์ รัตนวรรณ) โยธาธิการและผังเมืองศรีสะเกษ วษ.๑๖๑๑	
เดือน/ปี	

โครงการ	ปรับปรุงถนนบ้านโคก หมู่ที่ 2- บ้านโคกชน หมู่ที่ ๔ ถนนสายเลี่ยงเมือง
เจ้าของ	เทศบาลตำบลโคกจาน
สถานที่ก่อสร้าง	บ้านโคก หมู่ที่ 2- บ้านโคกชน หมู่ที่ 4 ต.โคกจาน อ.อุทุมพรพิสัย จังหวัดศรีสะเกษ
สำรวจ	นายสนิท ศรีหวาด นายช่างโยธาปฏิบัติงาน
เขียนแบบ	นายสนิท ศรีหวาด นายช่างโยธาปฏิบัติงาน
ตรวจแบบ	นายอภิชาติ สมรดี ผู้อำนวยการกองช่าง
เห็นชอบ	นางสาวอุไร โปร่งจิต ปลัดเทศบาลตำบลโคกจาน
อนุมัติ	นายวิฑูรย์ เกษกุล นายกเทศมนตรีตำบลโคกจาน
แบบแปลน	รูปตัด X- 12
มาตรฐาน	1:200
วันที่	
แผ่นที่	15/20



มาตราส่วน 1 : 200

หน้าตัดดินขุด 0.00 ตารางเมตร

STA = 0+550

หน้าตัดดินถม 2.73 ตารางเมตร

รูปตัด X-13

Scale

1:200

สำนักงานโยธาธิการและผังเมืองจังหวัดศรีสะเกษ

การตรวจรับรองแบบแปลน

นายอำเภอ	(นายสุชัย ทองคู้) สถาปนิกชำนาญการ ส.ส.๒๕๔๑
วิศวกร	(นายธีรพล พงศ์พิระ) พนักงานวิศวกรโยธา ภย.๕๖๖๒๒
นักเขียนแบบ	(นายอุดมวิทย์ วิเศษสังข์) วิศวกรโยธาปฏิบัติการ ภย.๕๕๙๕๘

หัวหน้ากลุ่มงานวิชาการโยธาธิการ

(นายพิศรุศักดิ์ รัตนวรรณ)
โยธาธิการและผังเมืองศรีสะเกษ
วป.๑๖๐๑

วันเดือนปี

โครงการ
ขุดดินถนนสายบ้านโคก หมู่ที่ ๒-
บ้านโคกขาม หมู่ที่ ๔ ต.โคกจาน อ.อุทุมพรพิสัย

เจ้าของ
เทศบาลตำบลโคกจาน

สถานที่ก่อสร้าง
บ้านโคก หมู่ที่ ๒-บ้านโคกขาม
หมู่ที่ ๔ ต.โคกจาน อ.อุทุมพรพิสัย
จังหวัดศรีสะเกษ

สำรวจ
นายสนิท ศรีหวาด
นายช่างโยธาปฏิบัติงาน

เขียนแบบ
นายสนิท ศรีหวาด
นายช่างโยธาปฏิบัติงาน

ตรวจแบบ
นายอภิชาติ สมมุติ
ผู้อำนวยการกองช่าง

เห็นชอบ
นางสาวอุไร ปรังจิต
ปลัดเทศบาลตำบลโคกจาน

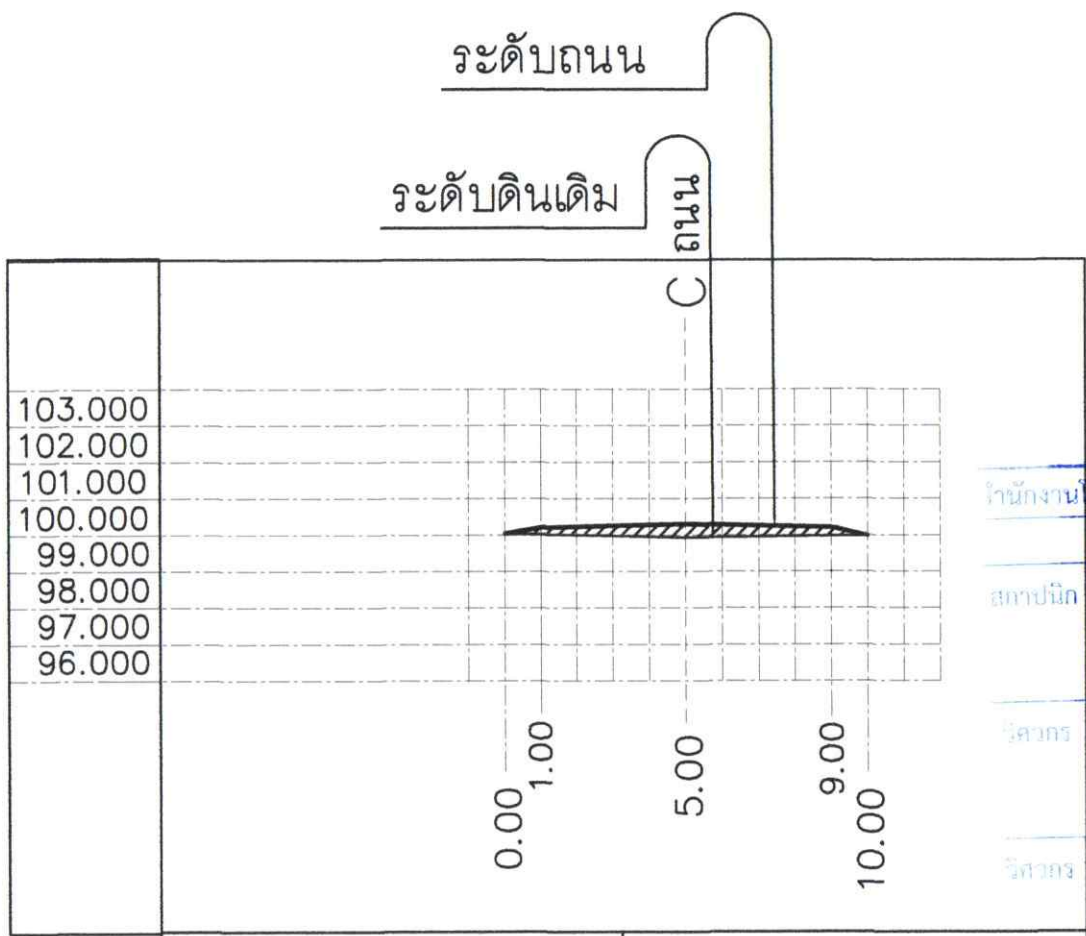
อนุมัติ
นายนิรุจน์ เกษกุล
นายกเทศมนตรีตำบลโคกจาน

แบบแสดง
รูปตัด X-13

มาตราส่วน
1:200

วันที่

แผ่นที่ 16/20



มาตราส่วน 1 : 200

หน้าตัดดินขุด 0.00 ตารางเมตร

STA = 0+600

หน้าตัดดินถม 2.57 ตารางเมตร

รูปตัด X-14

Scale 1: 200

สำนักงานโยธาธิการและผังเมืองจังหวัดศรีสะเกษ

การตรวจรับรองแบบแปลน

สถาปนิก
(นายสุชัย ทองคู่)
สถาปนิกชำนาญการ
ส.สถ.๒๔๕๑

วิศวกร
(นายอิทธิพล พงศ์พิระ)
พนักงานวิศวกรโยธา
ภย.๕๖๒๒๒

วิศวกร
(นายอุดมวิทย์ วิเศษสังข์)
วิศวกรโยธาปฏิบัติการ
ภย.๕๕๕๘๘

หัวหน้ากลุ่มงานวิชาการโยธาธิการ

(นายพิศรุศักดิ์ รัตนวรรณ)
โยธาธิการและผังเมืองศรีสะเกษ
ว.ย.๑๖๐๑

โยธาธิการ

โครงการ
ขุดถนนสายบ้านโคก หมู่ที่ 2-

เจ้าของ
เทศบาลตำบลโคกจาน
บ้านโคกจาน หมู่ที่ 4 (ถนนสายเมืองโคกจาน)

สถานที่ก่อสร้าง
บ้านโคก หมู่ที่ 2-บ้านโคกจาน
หมู่ที่ 4 ต.โคกจาน อ.อุทุมพรพิสัย
จังหวัดศรีสะเกษ

สำรวจ
นายสมนึก ศรีหวาด
นายช่างโยธาปฏิบัติงาน

เขียนแบบ
นายสมนึก ศรีหวาด
นายช่างโยธาปฏิบัติงาน

ตรวจแบบ
นายอภิชาติ สมมุตติ
ผู้อำนวยการกองช่าง

เห็นชอบ
นางสาวสุวิไล ปรังจิด
ปลัดเทศบาลตำบลโคกจาน

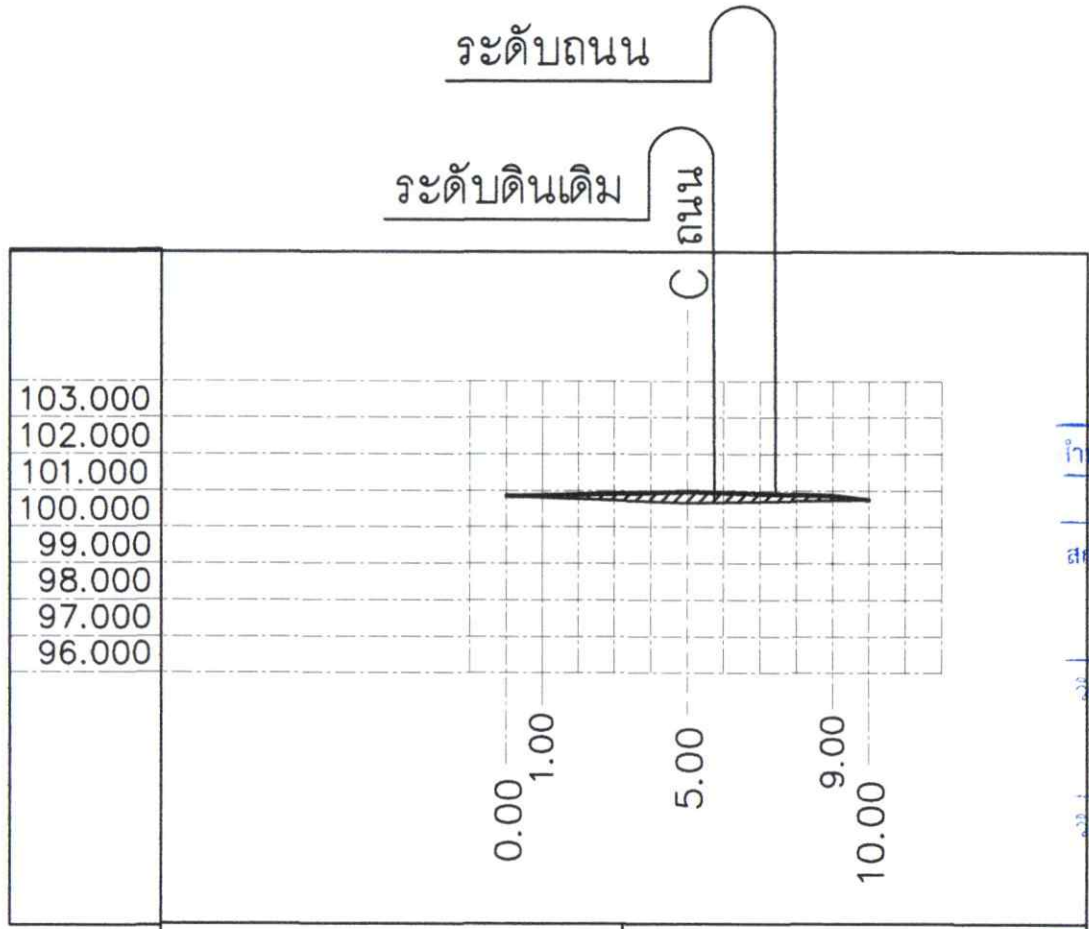
อนุมัติ
นายประจักษ์ เกษกุล
นายกเทศมนตรีตำบลโคกจาน

แบบแสดง
รูปตัด X- 14

มาตราส่วน
1:200

วันที่

แผ่นที่ 17/20



103.000
 102.000
 101.000
 100.000
 99.000
 98.000
 97.000
 96.000

0.00 1.00 5.00 9.00 10.00

0.00 1.00 5.00 9.00 10.00

ระดับถนน
 ระดับดินเดิม
 ถนน
 C

อัตราส่วน 1 : 200
 STA = 0+650

หน้าตัดดินขุด 0.00 ตารางเมตร
 หน้าตัดดินถม 1.70 ตารางเมตร

รูปตัด X-15

Scale 1:200

สำนักงานโยธาธิการและผังเมืองจังหวัดศรีสะเกษ

การตรวจรับรองแบบแปลน

สถาปนิก	(นายสุชัย ทองคู่) สถาปนิกชำนาญการ ส.สภ.๒๘๕๑
วิศวกร	(นายธีรพล พงศ์พระ) พนักงานวิศวกรโยธา ภย.๔๖๒๒๒
วิศวกร	(นายอุดมพิทย์ วิเศษสังข์) วิศวกรโยธาปฏิบัติการ ภย.๔๕๙๘๘
ตรวจ	หัวหน้ากลุ่มงานวิชาการโยธาธิการ
เห็นชอบ	(นายพิศรุทธ์กัฏ์ รัตนวรรณ) โยธาธิการและผังเมืองศรีสะเกษ ว.ย.๑๖๐๑

วัน/เดือน/ปี

โครงการ
ขุดถนนสายบ้านโคก หมู่ที่ 2-
บ้านโคกถนน หมู่ที่ 4 ถนนเมืองศรีสะเกษ

เจ้าของ
เทศบาลตำบลโคกจาน

สถานที่ก่อสร้าง
บ้านโคก หมู่ที่ 2-บ้านโคกถนน
หมู่ที่ 4 ต.โคกจาน อ.อุทุมพรพิสัย
จังหวัดศรีสะเกษ

สำรวจ
นายสมิท ศรีหวาด
นายช่างโยธาปฏิบัติการ

เขียนแบบ
นายสมิท ศรีหวาด
นายช่างโยธาปฏิบัติการ

ตรวจแบบ
นายอภิชาติ สมมุติ
ผู้อำนวยการกองช่าง

เห็นชอบ
นางสาวอุไร โปร่งจิต
ปลัดเทศบาลตำบลโคกจาน

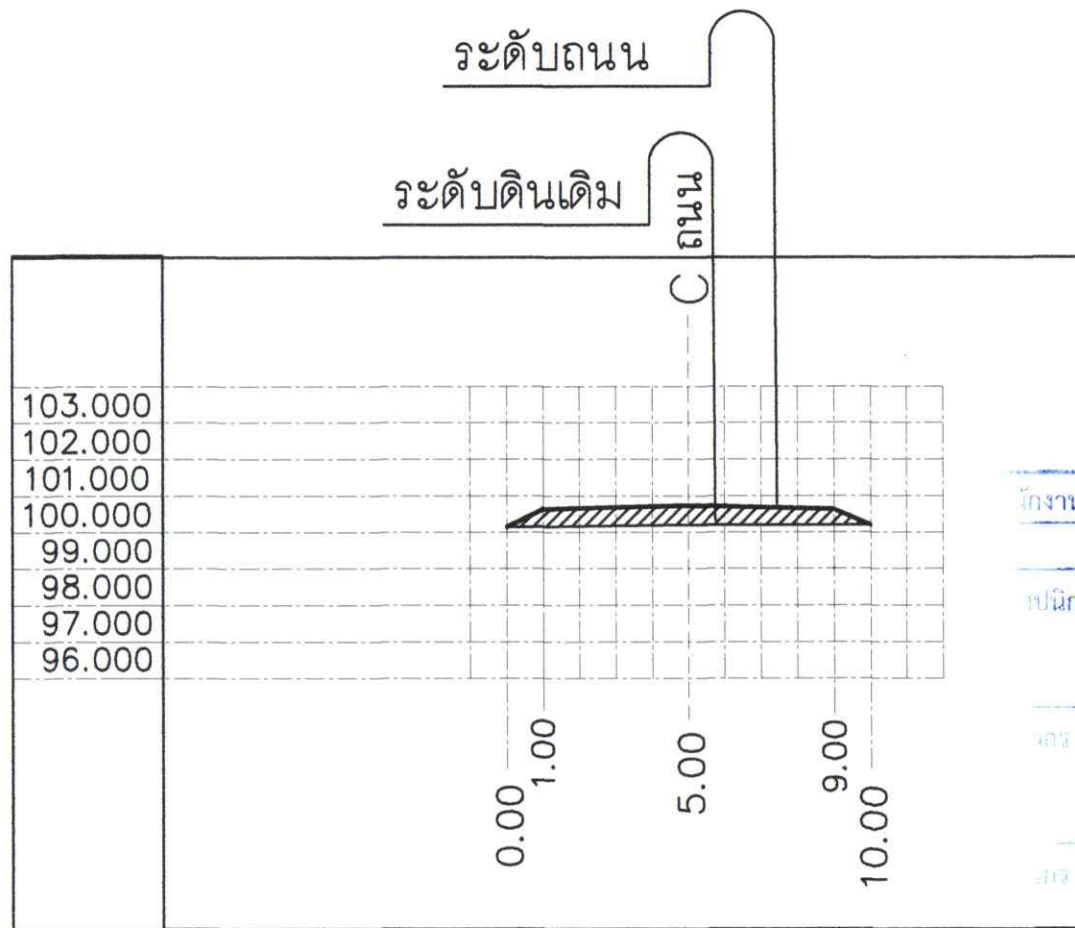
อนุมัติ
นายณัฐศักดิ์ เกษกุล
นายกเทศมนตรีตำบลโคกจาน

แบบแสดง
รูปตัด X- 15

มาตราส่วน
1:200

วันที่

แผ่นที่ 18/20



มาตราส่วน 1 : 200 หน้าตัดดินจุด 0.00 ตารางเมตร

STA = 0+660 หน้าตัดดินถม 4.33 ตารางเมตร

รูปตัด X-16

Scale 1:200

โครงการ
 การตรวจรับรองแบบแปลน

นายสุชัย ทองคู่
 สถาปนิกชำนาญการ
 ส.ส.๒๔๕๑

(นายอิทธิพล พงศ์พิระ)
 พนักงานวิศวกรโยธา
 กย.๕๖๖๒๒

(นายอดุลย์วิทย์ วิเศษสังข์)
 วิศวกรโยธาปฏิบัติการ
 กย.๕๕๙๔๔

หัวหน้ากลุ่มงานวิชาการโยธาธิการ

(นายพิศรุติศักดิ์ รัตนวรรณ)
 โยธาธิการและผังเมืองศรีสะเกษ
 กย.๕๖๐๘

มาตราส่วน 1:200
 วันที่
 แผ่นที่ 19/20

โครงการ
 ขึ้นดินถนนสุขุมวิท หมู่ที่ 2-
 บ้านโคก หมู่ที่ 4 ต.โคกจาน อ.อุทุมพรพิสัย

เจ้าของ
 เทศบาลตำบลโคกจาน

สถานที่ก่อสร้าง
 บ้านโคก หมู่ที่ 2-บ้านโคกขุม
 หมู่ที่ 4 ต.โคกจาน อ.อุทุมพรพิสัย
 จังหวัดศรีสะเกษ

ตำรวจ
 นายสมนึก ศรีหวาด
 นายช่างโยธาปฏิบัติงาน

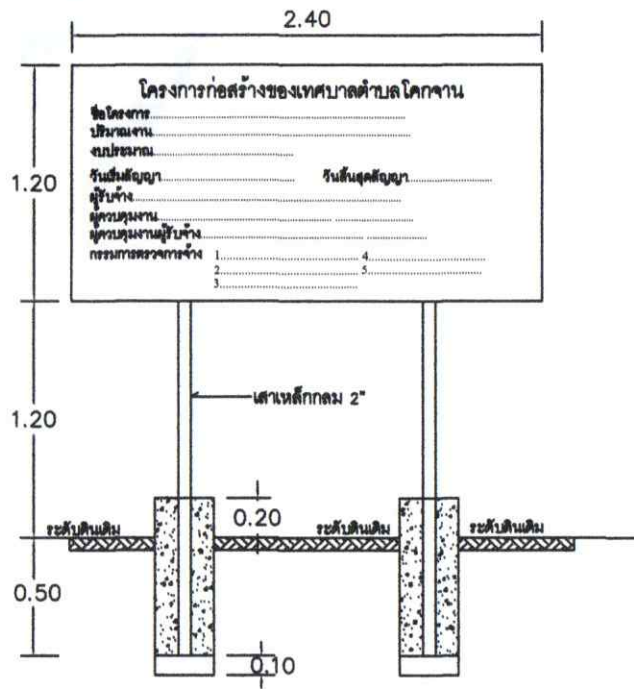
เขียนแบบ
 นายสมนึก ศรีหวาด
 นายช่างโยธาปฏิบัติงาน

ตรวจแบบ
 นายอภิชาติ สมมุติ
 ผู้อำนวยการกองช่าง

เห็นชอบ
 นางสาวอุไร ไปรังจิต
 ปลัดเทศบาลตำบลโคกจาน

อนุมัติ
 นายวิเศษ เกษกุล
 นายกเทศมนตรีตำบลโคกจาน

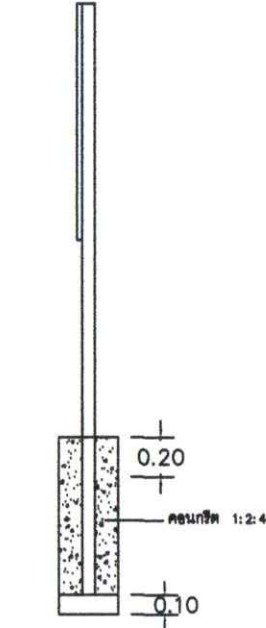
แบบแสดง
 ชุด X- 1๖



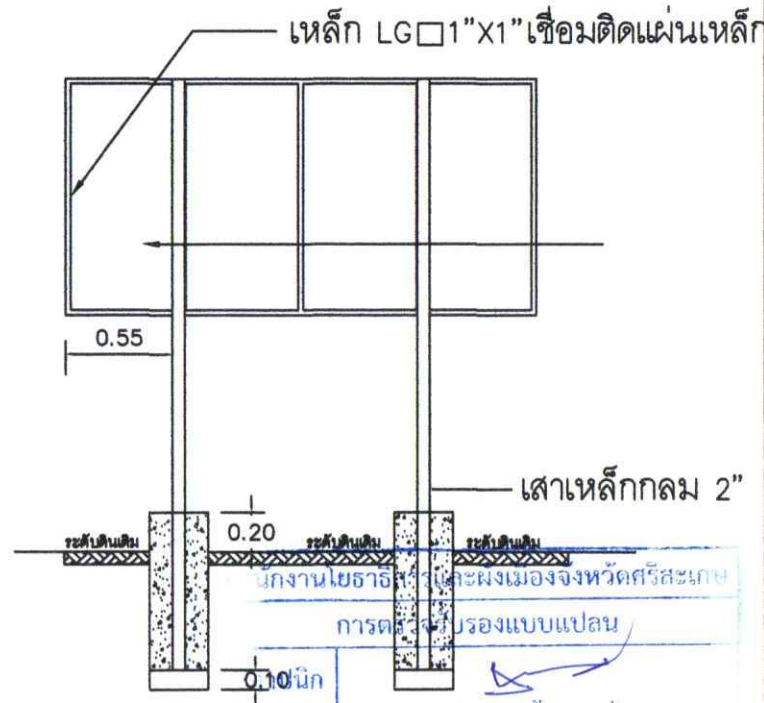
แบบป้ายโครงการ



รูปแบบแปลน



รูปด้านข้าง



รูปด้านหลัง

รายละเอียดประกอบ แบบป้ายสำหรับโครงการของเทศบาลตำบลโคกจาน

1. เสา พื้นป้ายทาสีเขียวทั้งสองด้าน ใช้สีน้ำมัน ก่อนทาสีจริงให้ทาสีกันสนิมก่อน 2 ครั้ง
2. ตัวหนังสือสีขาว
3. ขนาดตัวหนังสือกำหนดตามความเหมาะสม ข้อความตามแบบที่กำหนดข้างบน
4. แผ่นเหล็ก ขนาด กว้าง 1.20 เมตร ยาว 2.40 เมตร
5. จุดก่อสร้างป้ายกำหนดตามความเหมาะสม ให้สามารถมองเห็นได้ชัดเจน



โครงการ
ขุดถนนถนนโคก หมู่ที่ 2-
บ้านโคก หมู่ที่ 4 ต.โคกจาน อ.อุทุมพรพิสัย
จังหวัดศรีสะเกษ

เจ้าของ
เทศบาลตำบลโคกจาน

สถานที่ก่อสร้าง
บ้านโคก หมู่ที่ 2-บ้านโคก
หมู่ที่ 4 ต.โคกจาน อ.อุทุมพรพิสัย
จังหวัดศรีสะเกษ

สำรวจ
นายสมศักดิ์ ศรีหวาด
นายช่างโยธาปฏิบัติงาน

เขียนแบบ
นายสมศักดิ์ ศรีหวาด
นายช่างโยธาปฏิบัติงาน

ตรวจแบบ
นายอภิชาติ สมมุติ
ผู้อำนวยการกองช่าง

เห็นชอบ
นางสาวอุไร ไกรังจิต
ปลัดเทศบาลตำบลโคกจาน

อนุมัติ
นายวิรัตน์ เกตุกุล
นายกเทศมนตรีตำบลโคกจาน

แบบแปลน
แบบป้ายโครงการ

มาตราส่วน
1:200

วันที่
แผ่นที่ 20/20

สำนักงานโยธาธิการและผังเมืองจังหวัดศรีสะเกษ
การตรวจรับรองแบบแปลน
(นายสุชัย ทองคู้)
สถาปนิกชำนาญการ
ส.ส.ด.๒๘๕๑
mgr
(นายอิทธิพล พงษ์พิริยะ)
พนักงานวิศวกรโยธา
ภ.ย.๕๖๒๒๒
mgr
(นายพิศมัย วัฒนวิวัฒน์)
นายช่างโยธาปฏิบัติงาน
ภ.ย.๕๕๓๕๕
หัวหน้ากลุ่มงานวิศวกรรมโยธาธิการ
(นายพิศมัย วัฒนวิวัฒน์)
โยธาธิการและผังเมืองศรีสะเกษ
ภ.ย.๑๖๐๑
เดือน/ปี