

## ตารางแสดงวงเงินงบประมาณที่ได้รับจัดสรรและราคากลางในงานจ้างก่อสร้าง

1	ชื่อโครงการ	ปรับปรุงถนนดินบ้านโคก หมู่ที่ 2 ตำบลโคกจาน อำเภออุทุมพรพิสัย จังหวัดศรีสะเกษ (ถนนสายเลี่ยงเมืองโคกจาน-โรงเรียนบ้านโคก)		
2	หน่วยงานเจ้าของโครงการ	เทศบาลตำบลโคกจาน		
3	วงเงินงบประมาณที่ได้รับจัดสรร	474,000.00		บาท
4	ลักษณะงานโดยสังเขป	ถมดินขนาดกว้าง 8.00 เมตร ยาว 640.00 เมตร สูงเฉลี่ย 0.75 เมตร หรือมีพื้นที่ผิวจราจร ไม่น้อยกว่า 5,120.00 ตารางเมตร รายละเอียดตามแบบแปลนเทศบาลตำบลโคกจานกำหนด พร้อมป้ายโครงการ 1 ป้าย		
5	ราคากลางคำนวณ ณ วันที่	เป็นเงิน	478,140.70	บาท
6	บัญชีประมาณการราคากลาง			
6.1	แบบสรุปราคากลางงานทาง สะพาน และท่อเหลี่ยม			
7	รายชื่อคณะกรรมการกำหนดราคากลาง			
7.1	นายอภิชาติ สมมุติ	ประธานกรรมการกำหนดราคากลาง	ผู้อำนวยการกองช่าง	
7.2	นายเอกธนะ ยิงษ์ชวัล	กรรมการกำหนดราคากลาง	นายช่างโยธาชำนาญงาน	
7.3	นายอนิรุต ระยับศรี	กรรมการกำหนดราคากลาง	ช่างก่อสร้าง	

# สรุปรายละเอียดประมาณราคากลาง



## เทศบาลตำบลโคกจาน อำเภออุทุมพรพิสัย จังหวัดศรีสะเกษ

ประเภท	งานทาง
โครงการ	ปรับปรุงถนนดิน
สถานที่ก่อสร้าง	บ้านโคก หมู่ที่ 2 ตำบลโคกจาน อำเภออุทุมพรพิสัย จังหวัดศรีสะเกษ
ชื่อสายทาง	(ถนนสายเลี้ยวเมืองโคกจาน-โรงเรียนบ้านโคก)
งบประมาณ	478,140.70 บาท
ตัวอักษร	(สีแสดเงินแปดพันหนึ่งร้อยสี่สิบบาทเจ็ดสิบสตางค์)

## แบบสรุปราคากลางงานก่อสร้างทาง สะพาน และท่อเหลี่ยม

ชื่อโครงการก่อสร้าง ปรับปรุงถนนดิน  
 สถานที่ก่อสร้าง บ้านโคก หมู่ที่ 2 ตำบลโคกจาน อำเภออุทุมพรพิสัย จังหวัดศรีสะเกษ  
 (ถนนสายเลี่ยงเมืองโคกจาน-โรงเรียนบ้านโคก)  
 รายละเอียด ถมดินขนาดกว้าง 8.00 เมตร ยาว 640.00 เมตร สูงเฉลี่ย 0.75 เมตร หรือมีพื้นที่ผิวจราจรไม่น้อยกว่า 5,120.00 ตารางเมตร รายละเอียดตามแบบแปลนเทศบาลตำบลโคกจานกำหนด พร้อมป้ายโครงการ 1 ป้าย  
 หน่วยงานเจ้าของโครงการ เทศบาลตำบลโคกจาน  
 แบบเลขที่  
 คำนวณราคากลางเมื่อวันที่ 14 กุมภาพันธ์ 2565

ลำดับ	รายการ	หน่วย	ปริมาณ งาน	ราคาต่อหน่วย	ราคาทุน ( บาท )	Factor F	ราคาต่อหน่วย x FF	ราคากลาง
1	งานรื้อโครงสร้างถนนเดิม							
	1.1 งานรื้อผิวลาดยางเดิม	ตร.ม.						
	1.2 งานรื้อผิวคอนกรีตเดิม	ตร.ม.						
2	งานดิน							
	2.1 งานถางป่าและขุดตอ	ตร.ม.						
	2.2 งานดินถมคันทาง	ลบ.ม.	3,840.00	90.87	348,940.80	1.3607	123.65	474,803.75
	2.3 งานทรายถมคันทาง	ลบ.ม.						
	2.4 งานวัสดุคัดเลือกประเภท ก	ลบ.ม.						
3	งานรองพื้นทางและพื้นทาง							
	3.1 งานรื้อชั้นทางเดิมและก่อสร้างใหม่ หนา 10 ซม. ชั้นพื้นทางหินคลุก/กรวดไม่	ตร.ม.						
	3.2 งานรื้อชั้นทางเดิมและก่อสร้างใหม่ หนา 10 ซม. ชั้นรองพื้นทางวัสดุมวลรวม	ตร.ม.						
	3.3 งานรองพื้นทางวัสดุมวลรวม	ลบ.ม.						
	3.4 งานพื้นทางหินคลุก	ลบ.ม.						
	3.5 งานทรายรองใต้ผิวทางคอนกรีต	ลบ.ม.						
	3.6 งานปรับปรุงชั้นทางเดิมในที่ ซุดลึกเฉลี่ย 20 ซม. ชั้นพื้นทางหินคลุก/กรวดไม่	ตร.ม.						
	3.7 งานไหล่ทางวัสดุมวลรวม	ลบ.ม.						
	3.8 งานไหล่ทางลูกรัง	ลบ.ม.						
4	งานผิวทาง							
	4.1 ผิวทางปอร์ตแลนด์ซีเมนต์คอนกรีต หนา 0.15 เมตร (ใช้ตะแกรงเหล็ก)	ตร.ม.						
	4.2 รอยต่อเนื้อขยายตามขวาง (Expansion Joint) (เหล็ก RB 19 มม.)	ม.						

ลำดับ	รายการ	หน่วย	ปริมาณงาน	ราคาต่อหน่วย	ราคาทุน ( บาท )	Factor F	ราคาต่อหน่วย x FF	ราคากลาง
	4.3 รอยต่อเนื้อหดตามขวาง(Contraction Joint) (เหล็ก RB 19 มม.)	ม.						
	4.4 รอยต่อตามยาว (Longitudinal Joint) (เหล็ก DB 12 มม.)	ม.						
	4.5 รอยต่อตามขอบถนนคอนกรีตกับลาดยาง	ม.						
5	งานโครงสร้าง							
	5.1 งานต่อเหล็กคานกรีตเสริมเหล็กก่อสร้างใหม่	ม.						
	5.2 งานต่อกลมคสล.ขนาด Ø 0.30 ม.	ม.						
	5.3 งานต่อกลมคสล.ขนาด Ø 0.60 ม.	ม.						
6	งานอื่นๆ							
	6.1 ป้ายโครงการ	ป้าย	1.00	2,452.38	2,452.38	1.3607	3,336.96	3,336.96
					351,393.18		TOTAL	478,140.70

ผลรวมค่างานต้นทุนงานก่อสร้างทาง = 351,393.18  
 ผลรวมค่างานต้นทุนงานก่อสร้างสะพานและต่อเหล็ก =  
 ผลรวมค่าใช้จ่ายพิเศษตามข้อกำหนดและค่าใช้จ่ายอื่นๆ =

ค่า FACTOR F งานก่อสร้างทาง = 1.3607  
 ค่า FACTOR F งานก่อสร้างสะพานและต่อเหล็ก =

ขนาดหรือเนื้อที่ 5120.00 ตร.ม.  
 เฉลี่ยราคา 93.39 บาท/ตร.ม.

คณะกรรมการกำหนดราคากลางได้ตรวจสอบแล้ว  
 เห็นชอบให้ประมาณราคานี้เป็นราคากลาง

ลงชื่อ.....ประธานกรรมการ

นายอภิชาติ สมมุติ  
 ผู้อำนวยการกองช่าง

ลงชื่อ.....กรรมการ

(นายเอกธนัช ยิ่งชัชวาล)  
 นายช่างโยธาชำนาญงาน

ลงชื่อ.....กรรมการ

นายอนิรุต ระยับศรี  
 ช่างก่อสร้าง



## โครงการ

ปรับปรุงถนนดินบ้านโคก หมู่ที่ 2 (ถนนเลี้ยวเมืองโคกจาน - ~~โรงเรียนบ้านโคก~~)  
ตำบลโคกจาน อำเภออุทุมพรพิสัย จังหวัดศรีสะเกษ

สถานที่

โครงการ ปรับปรุงถนนดินบ้านโคก หมู่ที่ 2 (ถนนเลี้ยวเมืองโคกจาน - ~~โรงเรียนบ้านโคก~~)  
บ้านโคก หมู่ที่ 2 ตำบลโคกจาน อำเภออุทุมพรพิสัย จังหวัดศรีสะเกษ

เจ้าของโครงการ

เทศบาลตำบลโคกจาน

ออกแบบ

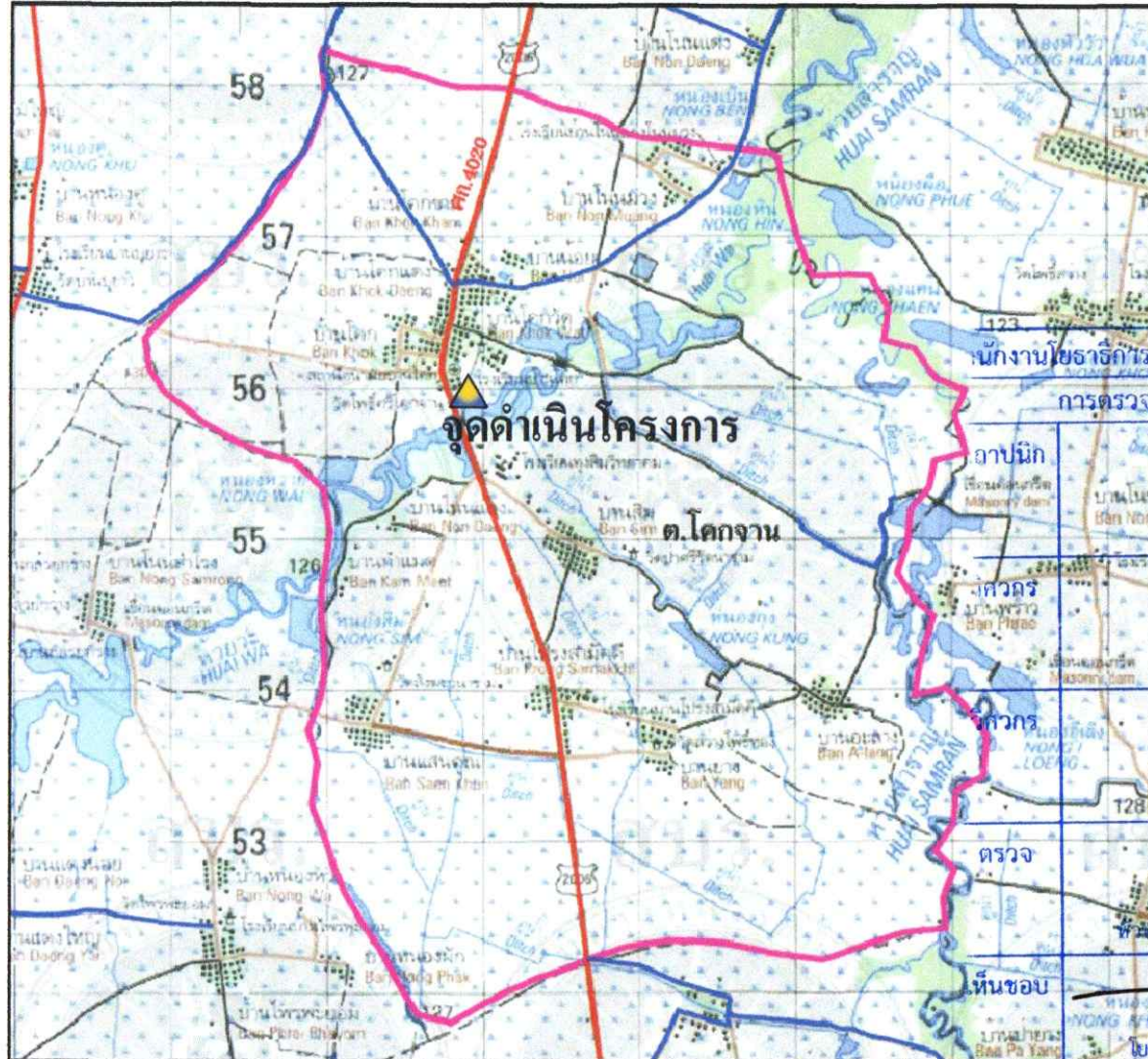
กองช่าง เทศบาลตำบลโคกจาน

แบบเลขที่

การตรวจรับรองแบบแปลน	
สถาปนิก	(นายสุชัย ทองคู่) สถาปนิกชำนาญการ ส.สถ.๒๘๕๑
วิศวกร	(นายธรรพล พงศ์พีระ) พนักงานวิศวกรโยธา ภย.๔๖๖๒๒
ผู้ตรวจ	(นายอดุลย์ วิชาเสง) วิศวกรโยธาปฏิบัติการ ภย.๔๕๙๘๘
ตรวจ	หัวหน้ากลุ่มงานวิชาการโยธาธิการ
เห็นชอบ	(นายพิศุทธิ์ศักดิ์ รัตนวรรณ) โยธาธิการและผังเมืองศรีสะเกษ วบ.๑๖๐๑
วัน/เดือน/ปี	



แผนผังตำบลโคกจาน  
 จุดดำเนินโครงการปรับปรุงถนนดินบ้านโคก หมู่ที่ 2 (ถนนสายเลี่ยงเมืองโคกจาน - โรงเรียนบ้านโคก)  
 ตำบลโคกจาน อำเภอยุวมพรพิสัย จังหวัดศรีสะเกษ  
 จุดเริ่มต้นโครงการ N 14.976273 E 104.096112  
 จุดสิ้นสุดโครงการ N 14.979184 E 104.100358



นายก อบจ.ศรีสะเกษ และ ผังเมืองจังหวัดศรีสะเกษ  
 การตรวจรับรองแบบแปลน

นายสุชัย ทองคู้  
 สถาปนิกชำนาญการ  
 ส.ส.บ.๒๕๕๑

นายอิทธิพล พงศ์พิระ  
 พนักงานวิศวกรรมโยธา  
 ทย.๕๖๖๒๒

นายอดิษฐ์ วิเศษสังข์  
 วิศวกรโยธาปฏิบัติการ  
 ทย.๕๕๕๘๘

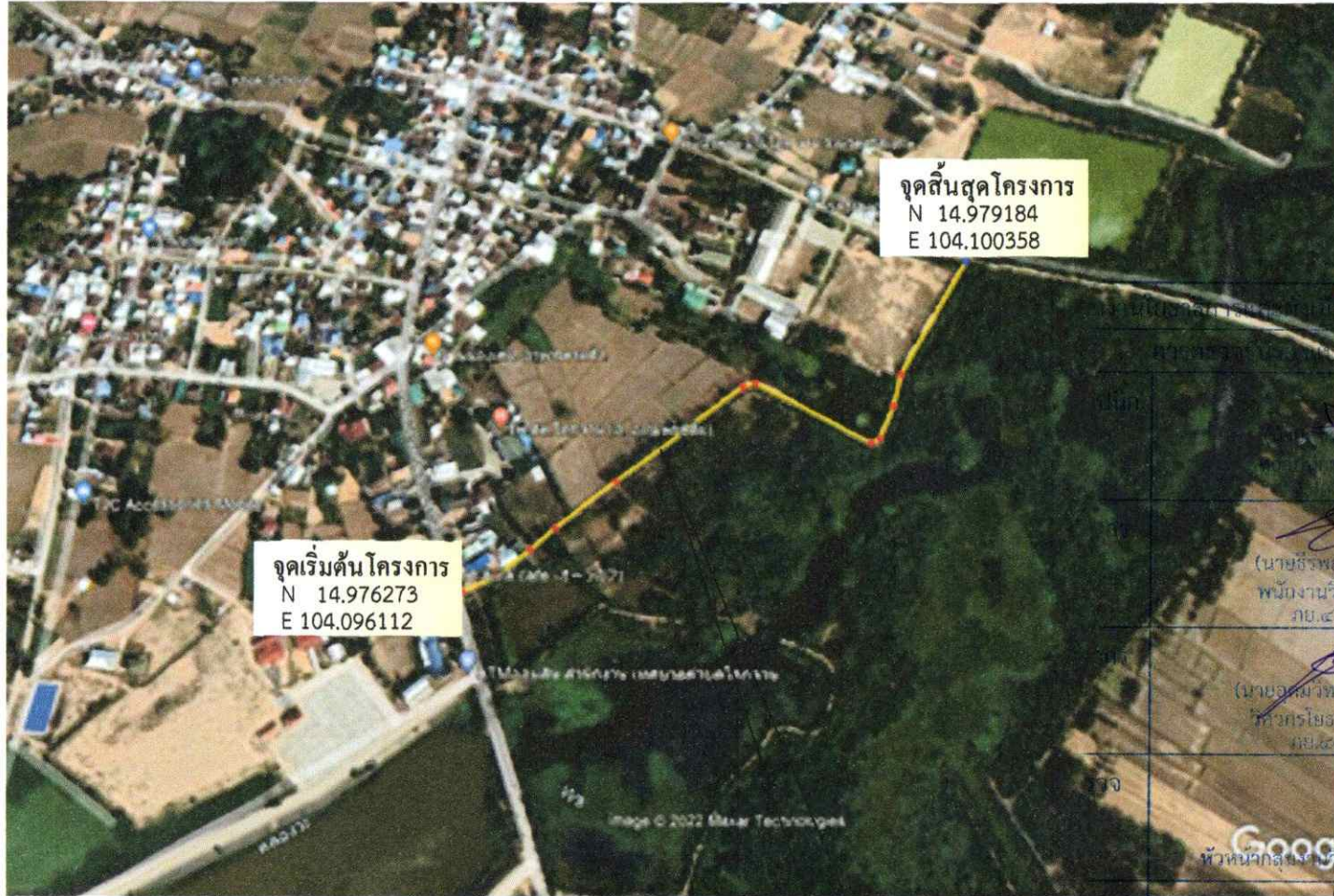
หัวหน้ากลุ่มงานวิชาการโยธาธิการ  
 (นายพิศศักดิ์ รัตนารมณี)  
 โยธาธิการและผังเมืองศรีสะเกษ  
 ทย.๑๖๐๑

วัน/เดือน/ปี

โครงการ	ปรับปรุงถนนดินบ้านโคก หมู่ที่ 2 (ถนนสายเลี่ยงเมืองโคกจาน - โรงเรียนบ้านโคก)
เจ้าของ	เทศบาลตำบลโคกจาน
สถานที่ก่อสร้าง	บ้านโคก หมู่ที่ 2 ต.โคกจาน อ.อุทุมพรพิสัย จังหวัดศรีสะเกษ
สำรวจ	นายสมิท ศรีหวาด นายช่างโยธาปฏิบัติงาน
เขียนแบบ	นายเอกกริช ชิงธีรชาติ นายช่างโยธาชำนาญงาน
ตรวจแบบ	นายอภิชาติ สมมุติ ผู้อำนวยการกองช่าง
เห็นชอบ	นางสาวอุไร โปร่งจิต ปลัดเทศบาลตำบลโคกจาน
แบบแสดง	_____
แผนที่ตำบลโคกจาน	_____
มาตราส่วน	1:200
วันที่	_____
แผ่นที่	1/18



ผังบริเวณจุดดำเนินการก่อสร้าง  
 โครงการปรับปรุงถนนดินบ้านโคก หมู่ที่ 2 (ถนนสายเลี่ยงเมืองโคกจาน - โรงเรียนบ้านโคก)  
 ตำบลโคกจาน อำเภออุทุมพรพิสัย จังหวัดศรีสะเกษ  
 จุดเริ่มต้นโครงการ N 14.976273 E 104.096112  
 จุดสิ้นสุดโครงการ N 14.979184 E 104.100358



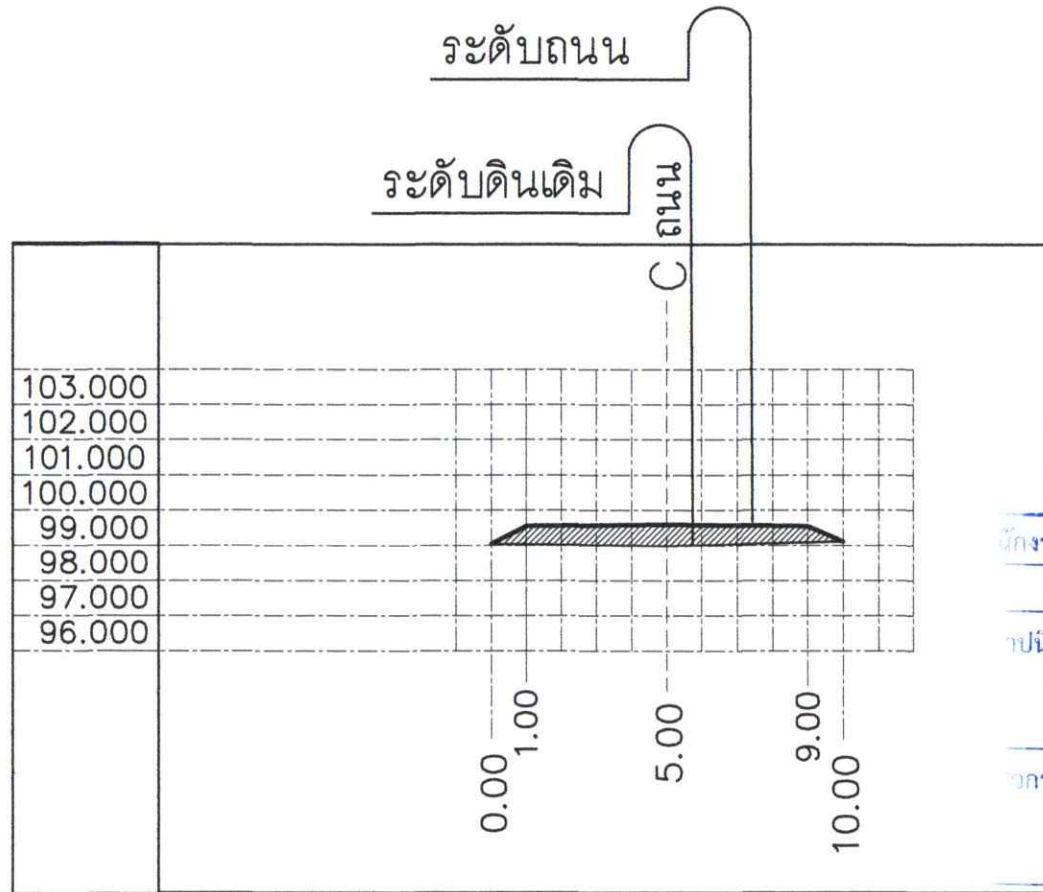
จุดเริ่มต้น โครงการ  
 N 14.976273  
 E 104.096112

จุดสิ้นสุดโครงการ  
 N 14.979184  
 E 104.100358

จุดดำเนินการโครงการปรับปรุงถนนดินบ้านโคก หมู่ที่ 2 (ถนนสายเลี่ยงเมืองโคกจาน - โรงเรียนบ้านโคก) ขนาดกว้าง 8.00 เมตร ยาว 640.00 เมตร สูงเฉลี่ย 0.75 เมตร พื้นที่ผิวจราจรไม่น้อยกว่า 5,120.00 ตารางเมตร รายละเอียดตามแบบเทศบาลตำบลโคกจานกำหนด พร้อมป้ายโครงการ 1 ป้าย

จังหวัดศรีสะเกษ  
 อำเภออุทุมพรพิสัย  
 ตำบลโคกจาน  
 (นายอัครพล พงศ์พิระ)  
 พนักงานวิศวกรรมโยธา  
 uly.๕๖๖๒๒  
 (นายอัครวัฒน์ วิเศษสังข์)  
 วิศวกรโยธาปฏิบัติการ  
 uly.๕๖๖๓๕๕  
 หัวหน้ากลุ่มงานวิศวกรรมโยธาธิการ  
 และผังเมืองศรีสะเกษ  
 uly.๑๖๐๑

โครงการ	ปรับปรุงถนนดินบ้านโคก หมู่ที่ 2 (ถนนสายเลี่ยงเมืองโคกจาน - โรงเรียนบ้านโคก)
เจ้าของ	เทศบาลตำบลโคกจาน
สถานที่ก่อสร้าง	บ้านโคก หมู่ที่ 2 ต.โคกจาน อ.อุทุมพรพิสัย จังหวัดศรีสะเกษ
สำรวจ	 นายสนิท ศรีหวาด นายช่างโยธาปฏิบัติการ
เขียนแบบ	 นายเอกอนันท์ ชิงชีหวาด นายช่างโยธาชำนาญงาน
ตรวจแบบ	 นายอภิชาติ สมมุติ ผู้อำนวยการกองช่าง
เห็นชอบ	 นางสาวอุไร โปร่งจิต ปลัดเทศบาลตำบลโคกจาน
อนุมัติ	 นายสุวิทย์ เกษมกุล นายกเทศมนตรีตำบลโคกจาน
แบบแสดง	
ผังบริเวณ	
มาตราส่วน	1:200
วันที่	
แผ่นที่	2/18



มาตราส่วน 1 : 200

หน้าตัดดินชนิด 0.00 ตารางเมตร

STA = 0+000

หน้าตัดดินถม 4.92 ตารางเมตร

รูปตัด X-01

Scale

1:200

สำนักงานโยธาธิการและผังเมืองจังหวัดศรีสะเกษ

การตรวจรับรองแบบแปลน

สถาปนิก  
(นายสุชัย ทองคู่)  
สถาปนิกชำนาญการ  
ส.ส.ถ. ๒๕๕๑

วิศวกร  
(นายธีรพล พงศ์พิระ)  
พนักงานวิศวกรโยธา  
ภ.ย. ๕๖๖๒๒

วิศวกร  
(นายอุดมวิทย์ วิเศษสังข์)  
วิศวกรโยธาปฏิบัติการ  
ภ.ย. ๕๕๕๗๕

หัวหน้ากลุ่มงานวิชาการโยธาธิการ

ผู้มอบ  
(นายพิศุทธิ์ สวัสดิ์บรรณ)  
โยธาธิการและผังเมืองศรีสะเกษ  
ภ.ย. ๕๖๕๑๑

ผู้เลือก/รับ

โครงการ  
ปรับปรุงถนนถนนโคก หมู่ที่ ๒  
(ถนนสายเชื่อมเมืองโคกจาน-โรงเรียนบ้านโคก)

เจ้าของ  
เทศบาลตำบลโคกจาน

สถานที่ก่อสร้าง  
บ้านโคก หมู่ที่ ๒  
ต.โคกจาน อ.อุทุมพรพิสัย  
จังหวัดศรีสะเกษ

สำรวจ  
นายสมชาย ศรีหาวาด  
นายช่างโยธาปฏิบัติงาน

เขียนแบบ  
นายเอกพันธ์ ชิงชิวาล  
นายช่างโยธาชำนาญงาน

ตรวจแบบ  
นายอภิชาติ สมมติ  
ผู้อำนวยการกองช่าง

เห็นชอบ  
นางสาวอุไร โป่งขัต  
ปลัดเทศบาลตำบลโคกจาน

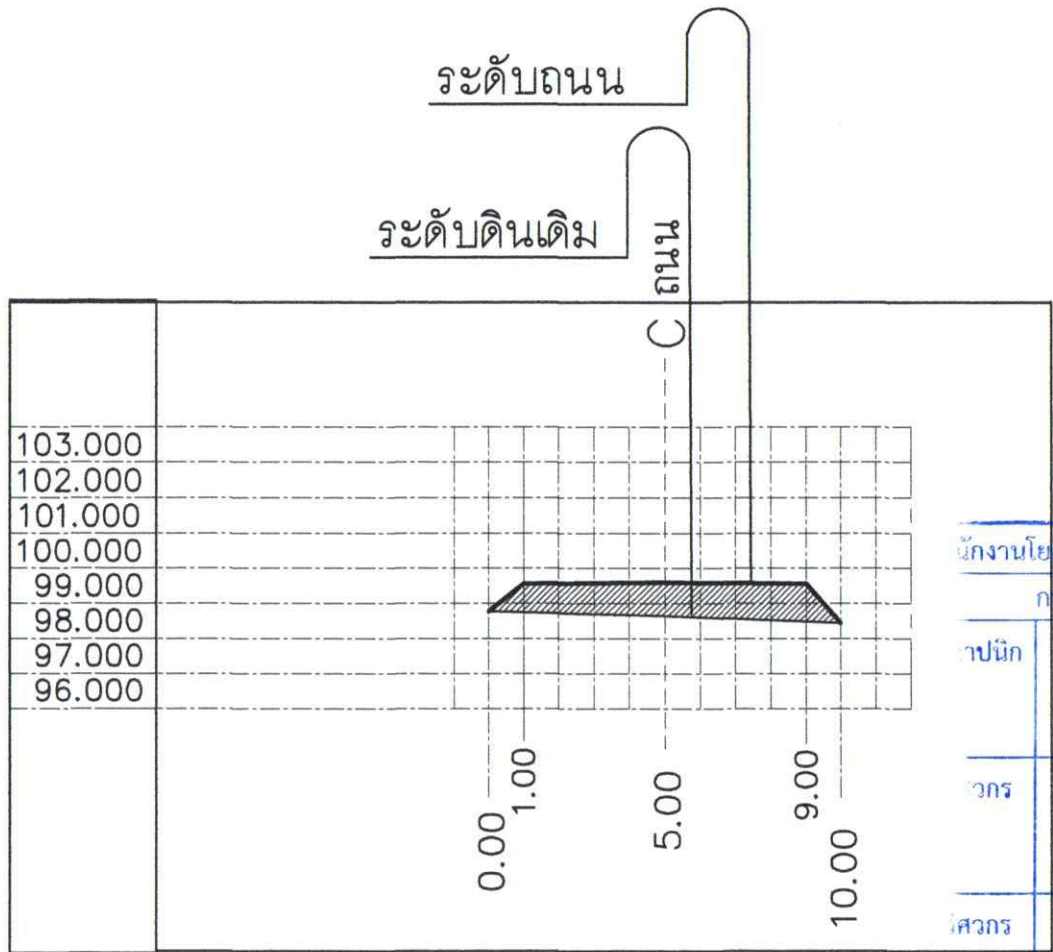
อนุมัติ  
นายนิพนธ์ เกษกุล  
นายกเทศมนตรีตำบลโคกจาน

แบบแสดง  
รูปตัด X-01

มาตราส่วน  
1:200

วันที่

แผ่นที่ 4/18



มาตราส่วน 1 : 200

หน้าตัดดินขุด 0.00 ตารางเมตร

STA = 0+050

หน้าตัดดินถม 8.45 ตารางเมตร

รูปตัด X-02

Scale

1:200

สำนักงานโยธาธิการและผังเมืองจังหวัดศรีสะเกษ  
การตรวจรับรองแบบแปลน

สถาปนิก  
(นายสุชัย ทองคู่)  
สถาปนิกชำนาญการ  
ส.ส.อ.๒๘๘๕๑

วิศวกร  
(นายธีรพล พงศ์พิระ)  
พนักงานวิศวกรโยธา  
ภย.๔๖๖๒๒

วิศวกร  
(นายอุดมวิทย์ วิเศษสังข์)  
วิศวกรโยธาปฏิบัติการ  
ภย.๔๕๙๘๘

หัวหน้ากลุ่มงานวิชาการโยธาธิการ

ขึ้นชอบ  
(นายพิศุทธิ์ศักดิ์ รัตนวรรณ)  
โยธาธิการและผังเมืองศรีสะเกษ  
ว.ย.๑๖๐๑

ย/เดือน/ปี



โครงการ  
ปรับปรุงถนนบ้านโคก หมู่ที่ 2  
(ถนนสายสีชมพูโคกจาน-โรงเรียนบ้านโคก)

เจ้าของ  
เทศบาลตำบลโคกจาน

สถานที่ก่อสร้าง  
บ้านโคก หมู่ที่ 2  
ต.โคกจาน อ.อุทุมพรพิสัย  
จังหวัดศรีสะเกษ

สำรวจ  
นายสมิทธิ์ ศรีหวาด  
นายช่างโยธาปฏิบัติงาน

เขียนแบบ  
นายเอกภรณ์ ชิงษ์ชาวด  
นายช่างโยธาชำนาญงาน

ตรวจแบบ  
นายอภิชาติ สมมติ  
ผู้อำนวยการกองช่าง

เห็นชอบ  
นางสาวสุวิภา ไร่รุ่งจิต  
ปลัดเทศบาลตำบลโคกจาน

อนุมัติ  
นายนิพนธ์ เกษกุล  
นายกเทศมนตรีตำบลโคกจาน

แบบแสดง  
รูปตัด X-02

มาตราส่วน  
1:200

วันที่

แผ่นที่ 5/18





โครงการ  
ปรับปรุงถนนบ้านโคก หมู่ที่ 2  
(ถนนสายเชื่อมถึงโครงการ- โรงเรียนบ้านโคก)

เจ้าของ  
เทศบาลตำบลโคกจาน

สถานที่ก่อสร้าง  
บ้านโคก หมู่ที่ 2  
ต.โคกจาน อ.อุทุมพรพิสัย  
จังหวัดศรีสะเกษ

สำรวจ  
นายสมิท ศรีหาต  
นายช่างโยธาปฏิบัติงาน

เขียนแบบ  
นายเอกกริช สิงห์ชาว  
นายช่างโยธานายช่าง

ตรวจแบบ  
นายอภิชาติ สมมติ  
ผู้อำนวยการกองช่าง

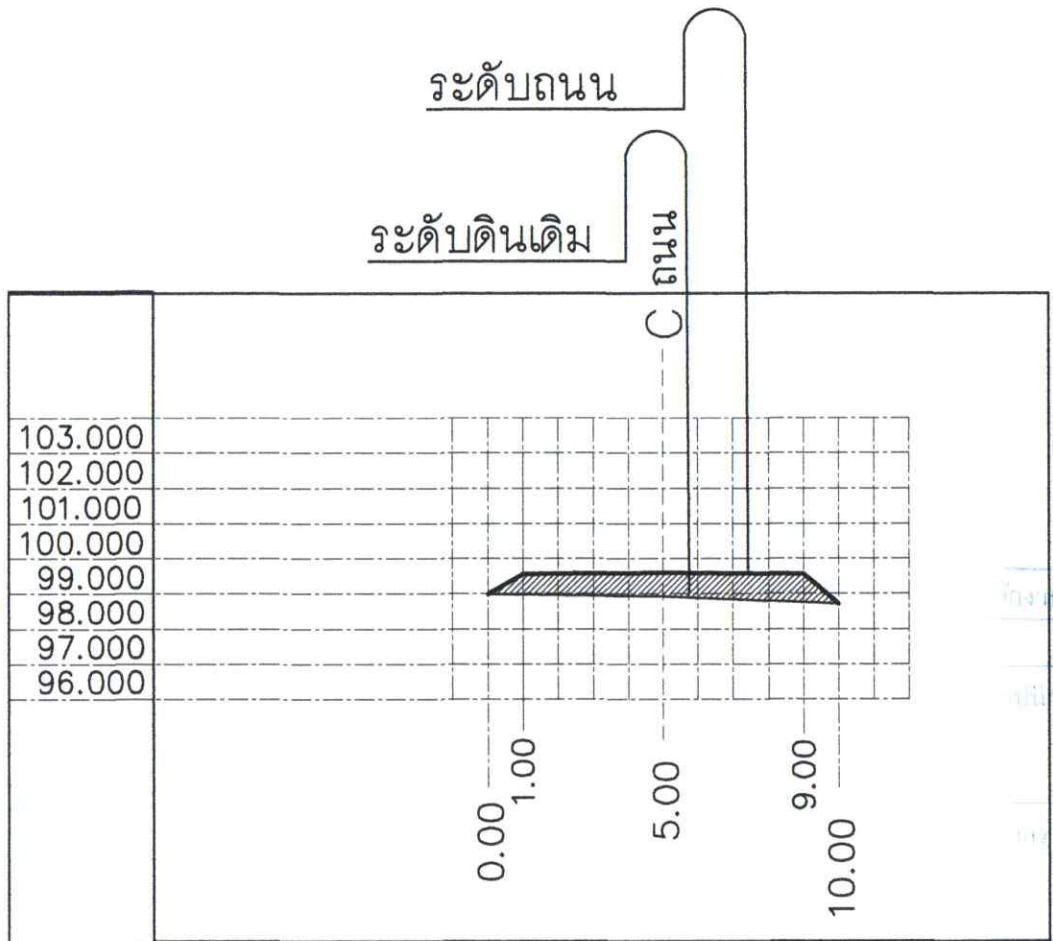
เห็นชอบ  
นางสาวอุไร โปร่งจิต  
ปลัดเทศบาลตำบลโคกจาน

อนุมัติ  
นายนิรุทธ์ เกษกุล  
นายกเทศมนตรีตำบลโคกจาน

แบบแสดง  
รูปตัด X-04

มาตราส่วน  
1:200

วันที่  
แผ่นที่ 7/18



มาตราส่วน 1 : 200

หน้าตัดดินขุด 0.00 ตารางเมตร

หน้าตัดดินถม 6.15 ตารางเมตร

STA = 0+150

รูปตัด X-04

Scale 1:200

กองโยธาธิการและผังเมืองจังหวัดศรีสะเกษ

การตรวจรับรองแบบแปลน

(นายสุชัย ทองคู่)  
สถาปนิกชำนาญการ  
ส.สถ.๒๘๘๑

(นายอิทธิพล พงศ์พิริยะ)  
พนักงานวิศวกรโยธา  
ภย.๔๖๖๒๒

(นายอดิศักดิ์ วิเศษสังข์)  
วิศวกรโยธาปฏิบัติการ  
ภย.๔๕๙๘๘

หัวหน้ากลุ่มงานวิศวกรโยธาธิการ

(นายพิศรุทธ์ศักดิ์ รัตนวรรณ)  
โยธาธิการและผังเมืองศรีสะเกษ  
วช.๑๖๐๑

หน้า/ปี



โครงการ  
ปรับปรุงถนนดินบนโคก หมู่ที่ 2  
(ถนนสายเชิงเนินโคกตาม-โรงเขื่อนบ้านโคก)

เจ้าของ  
เทศบาลตำบลโคกจาน

สถานที่ก่อสร้าง  
บ้านโคก หมู่ที่ 2  
ต.โคกจาน อ.อุทุมพรพิสัย  
จังหวัดศรีสะเกษ

สำรวจ  
นายสมิต ศรีหวาด  
นายช่างโยธาปฏิบัติงาน

เขียนแบบ  
นายเอกธนาธิง ชิงชิวาต  
นายช่างโยธานาฎช่าง

ตรวจแบบ  
นายอภิชาติ สมมติ  
ผู้อำนวยการกองช่าง

เห็นชอบ  
นางสาวจุไร โปร่งจิต  
ปลัดเทศบาลตำบลโคกจาน

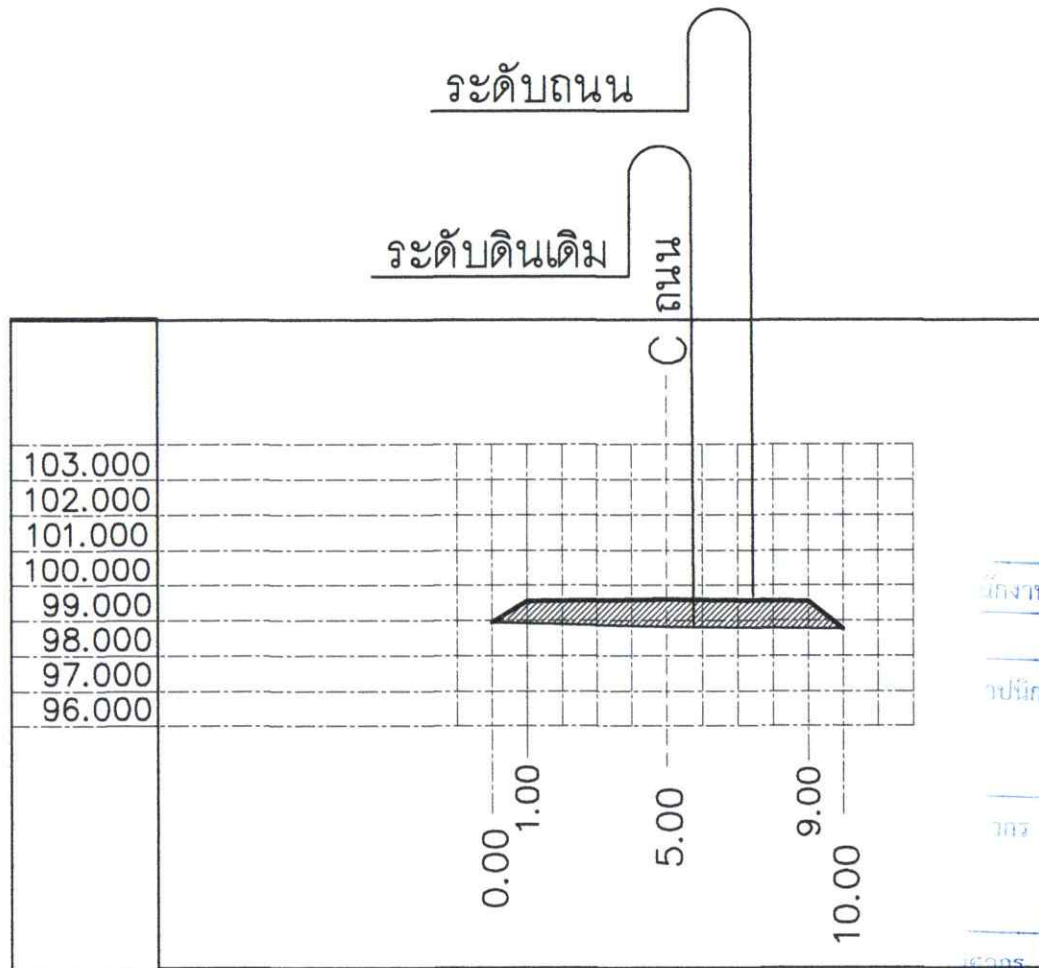
อนุมัติ  
นายนิรุทธ์ เกษกุล  
นายกเทศมนตรีตำบลโคกจาน

แบบแสดง  
รูปตัด X-05

มาตราส่วน  
1:200

วันที่

แผ่นที่ 8/18



มาตราส่วน 1 : 200

หน้าตัดดินขุด 0.00 ตารางเมตร

STA = 0+200

หน้าตัดดินถม 6.64 ตารางเมตร

รูปตัด X-05

Scale 1:200

พนักงานโยธาธิการและผังเมืองจังหวัดศรีสะเกษ	
การตรวจรับรองแบบแปลน	
ฉบับนี้	(นายสุชัย ทองคู้) สถาปนิกชำนาญการ ส.สอ.๒๔๕๑
ตรวจ	(นายธีรพล พงศ์พิระ) พนักงานวิศวกรโยธา ภย.๔๖๖๒๒
ตรวจสอบ	(นายอุดมวิทย์ วิเศษสังข์) วิศวกรโยธาปฏิบัติการ ภย.๕๕๙๘๘
หัวหน้ากลุ่มงานวิชาการโยธาธิการ	
เห็นชอบ	(นายพิศุทธิ์ศักดิ์ รัตนวรรณ) โยธาธิการและผังเมืองศรีสะเกษ ว.ย.๑๖๐๑
ลง/เดือน/ปี	



โครงการ  
ปรับปรุงถนนบ้านโคก หมู่ที่ 2  
(ถนนสายสีทองโคกจาน-โรงเรียนบ้านโคก)

เจ้าของ  
เทศบาลตำบลโคกจาน

สถานที่ก่อสร้าง  
บ้านโคก หมู่ที่ 2  
ต.โคกจาน อ.อุทุมพรพิสัย  
จังหวัดศรีสะเกษ

สำรวจ  
นายสนิท ศรีหวาด  
นายช่างโยธาปฏิบัติงาน

เขียนแบบ  
นายเอกพงษ์ ชิงษ์ชาวด  
นายช่างโยธาชำนาญด้าน

ตรวจแบบ  
นายอภิชาติ สมบัติ  
ผู้อำนวยการกองช่าง

เห็นชอบ  
นางสาวสุไร โปร่งจิต  
ปลัดเทศบาลตำบลโคกจาน

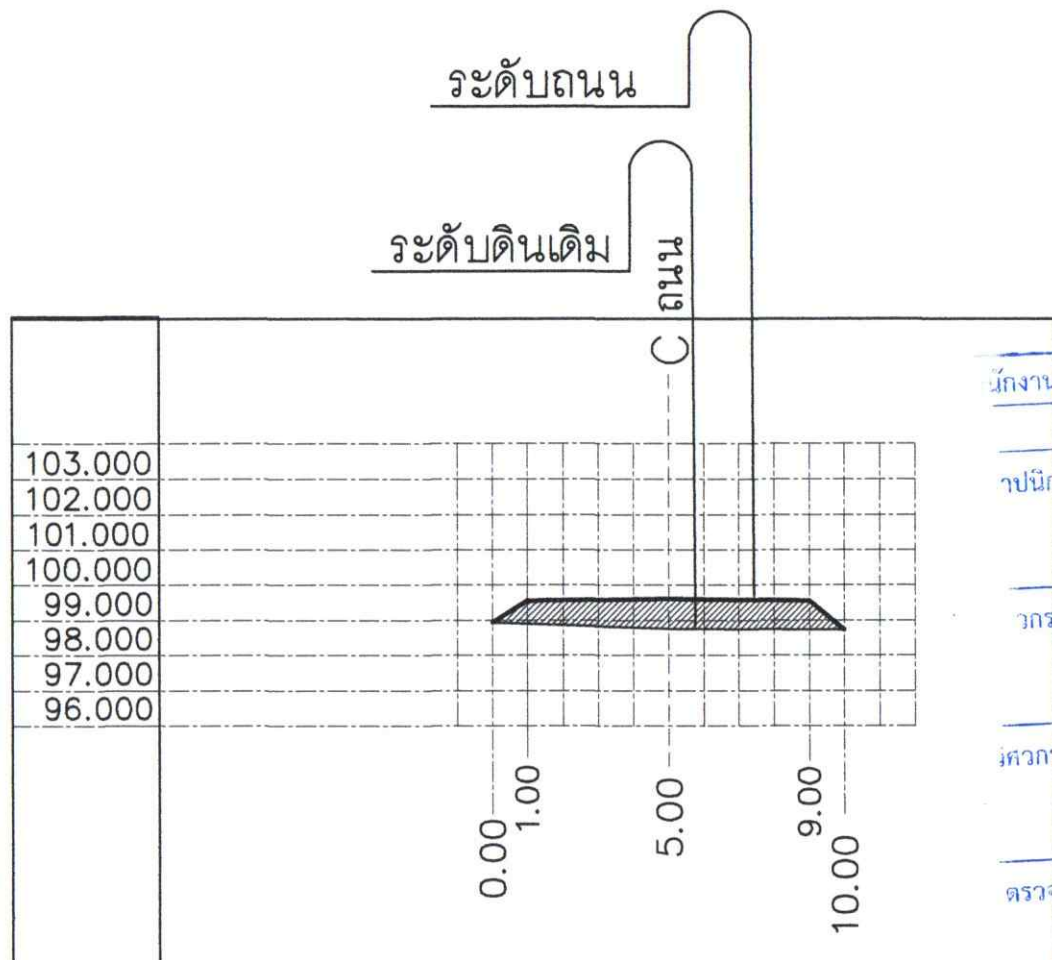
อนุมัติ  
นายณิชาต์ เกษกุล  
นายกเทศมนตรีตำบลโคกจาน

แบบแสดง  
รูปตัด X-06

มาตราส่วน  
1:200

วันที่

แผ่นที่ 9/18



มาตราส่วน 1 : 200

หน้าตัดดินจุด 0.00 ตารางเมตร

STA = 0+250

หน้าตัดดินถม 7.03 ตารางเมตร

รูปตัด X-06

Scale

1:200

พนักงานโยธาธิการและผังเมืองจังหวัดศรีสะเกษ  
การตรวจรับรองแบบแปลน

บันทึก  
(นายสุขชัย ทองคู่)  
สถาปนิกชำนาญการ  
ส.ส.ย. ๒๔๕๑

วิศวกร  
(นายธีรพล พงศ์พิระ)  
พนักงานวิศวกรโยธา  
ภ.ย. ๔๖๖๒๓

วิศวกร  
(นายอุดมวิทย์ วิเศษสังข์)  
วิศวกรโยธาปฏิบัติการ  
ภ.ย. ๔๕๙๙๔

ตรวจ  
หัวหน้ากลุ่มงานวิชาการโยธาธิการ

เห็นชอบ  
(นายพิศฐ์ศักดิ์ รัตนวรรณ)  
โยธาธิการและผังเมืองศรีสะเกษ  
ว.ย. ๑๖๐๑

ป/เดือน/ปี



โครงการ  
ปรับปรุงถนนขนาดโคก หมู่ที่ 2  
(ถนนสายสีแดงเดิมโคกตาม- ไทรทองบ้านโคก)

เจ้าของ  
เทศบาลตำบลโคกจาน

โครงการโยธาธิการและผังเมืองจังหวัดศรีสะเกษ

การตรวจรับรองแบบแปลน

บันทึก (นายสุขชัย ทองคู้) สถาปนิกชำนาญการ ส.ส.บ.๒๕๕๓

วิศวกร (นายวิรัช พงศ์หิระ) พนักงานวิศวกรโยธา ฅบ.๔๖๖๒๒

วิศวกร (นายอดุลวิทย์ วิเศษสังข์) วิศวกรโยธาปฏิบัติการ ฅบ.๕๕๓๘๘

ตรวจสอบ (นายพิศรุทธ์ศักดิ์ รัตนวรรณ) โยธาธิการและผังเมืองศรีสะเกษ ฅบ.๑๖๐๑

ความเห็นชอบ

หัวหน้ากลุ่มงานวิชาการโยธาธิการและผังเมือง

นางสาวซูไร โปร่งจิตต์

นางสุวิทย์ เกษกุล

นายกเทศมนตรีตำบลโคกจาน

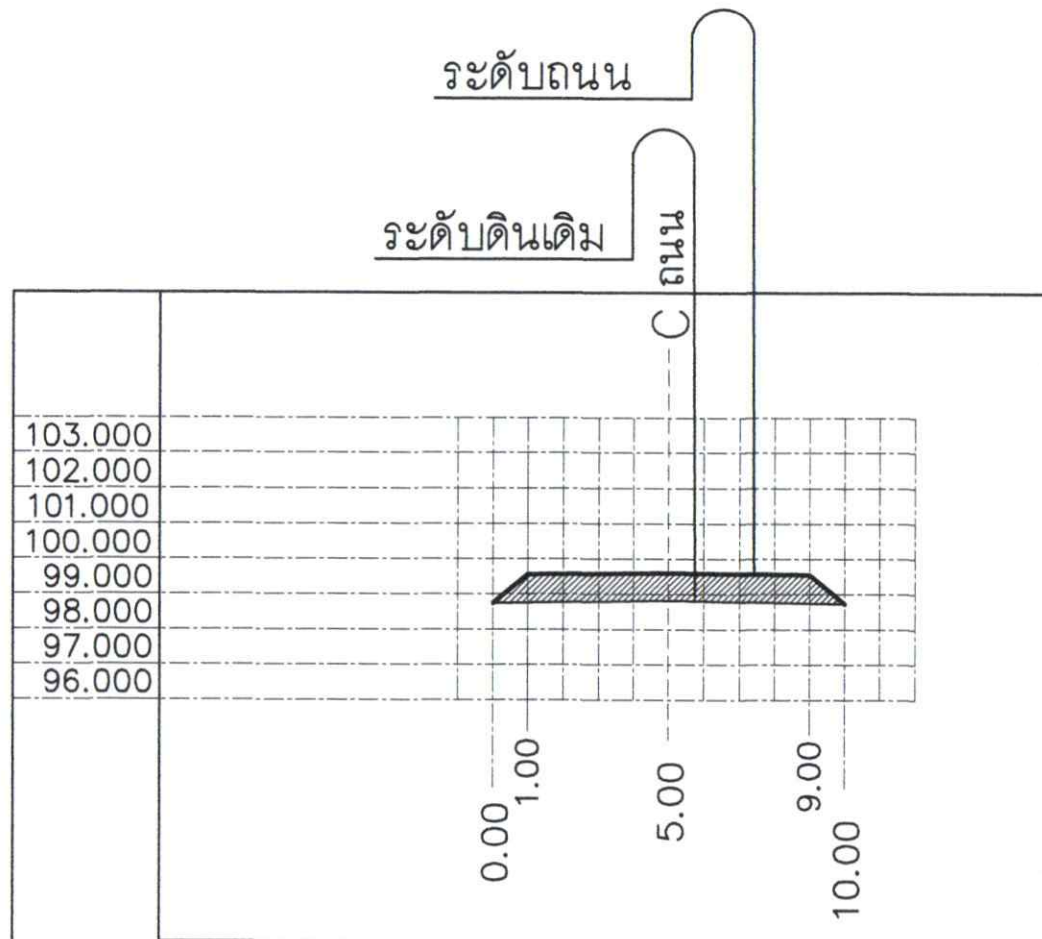
แบบแปลน

รูปตัด X-07

มาตราส่วน 1:200

วันที่ \_\_\_\_\_

แผ่นที่ 10/18



มาตราส่วน 1 : 200

หน้าตัดดินจุด 0.00 ตารางเมตร

หน้าตัดดินถม 7.11 ตารางเมตร

STA = 0+300

รูปตัด X-07

Scale

1: 200



โครงการ  
ปรับปรุงถนนดินบ้านโคก หมู่ที่ 2  
(ถนนสายเชื่อมองค์โยธา-โรงเรียนบ้านโคก)

เจ้าของ  
เทศบาลตำบลโคกจาน

สถานที่ก่อสร้าง  
บ้านโคก หมู่ที่ 2  
ต.โคกจาน อ.อุทุมพรพิสัย  
จังหวัดศรีสะเกษ

สำรวจ  
นายอภัย ศรีหวาด  
นายช่างโยธาปฏิบัติงาน

เขียนแบบ  
นายเอกธนะ ชิงษ์ขวต  
นายช่างโยธาชำนาญงาน

ตรวจแบบ  
นายอภิชาติ สมบัติ  
ผู้อำนวยการกองช่าง

เห็นชอบ  
นางสาวสุวิภา ปรังษิต  
ปลัดเทศบาลตำบลโคกจาน

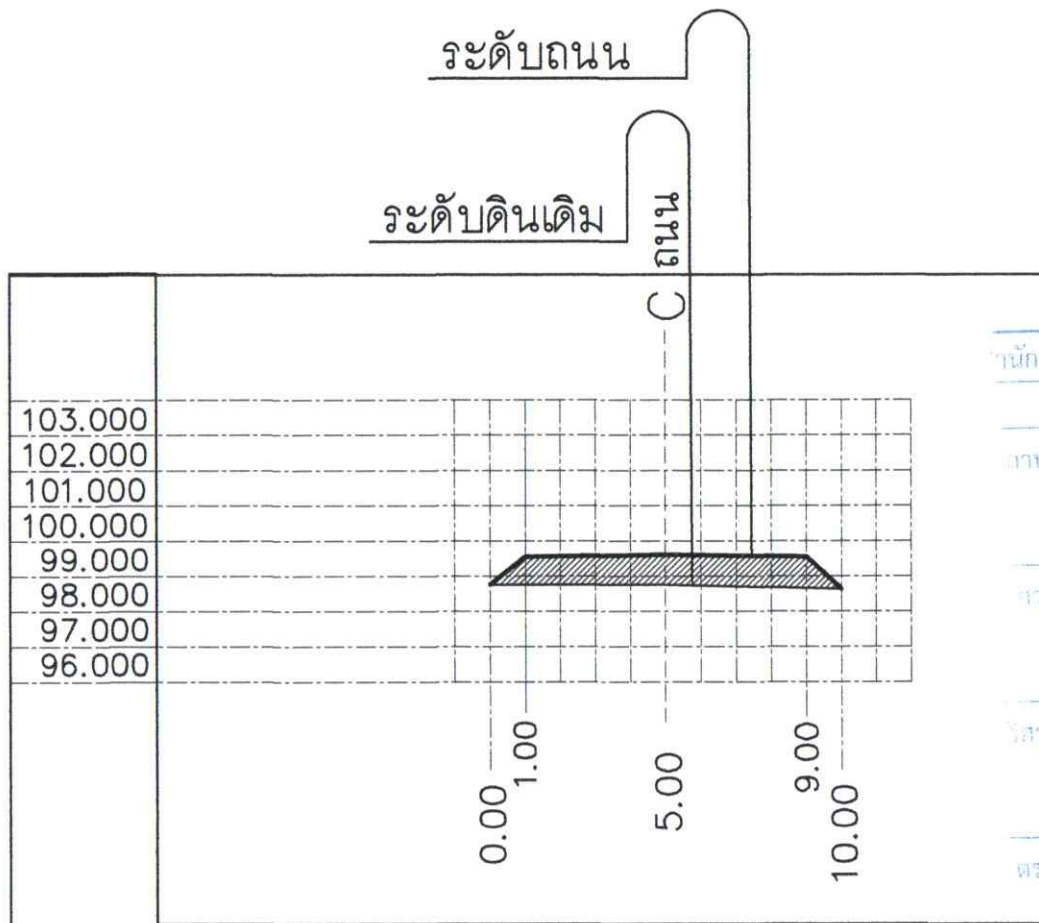
อนุมัติ  
นายสุรศักดิ์ เกษกุล  
นายกเทศมนตรีตำบลโคกจาน

แบบแสดง  
รูปตัด X-08

มาตราส่วน  
1:200

วันที่

แผ่นที่ 11/18



มาตราส่วน 1 : 200

หน้าตัดดินจุด 0.00 ตารางเมตร

STA = 0+350

หน้าตัดดินถม 7.46 ตารางเมตร

งานโยธาธิการและผังเมืองจังหวัดศรีสะเกษ

การตรวจรับรองแบบแปลน

สถาปนิก  
(นายสุชัย ทองคู่)  
สถาปนิกชำนาญการ  
ส.ส.ด.๒๔๕๑

วิศวกร  
(นายธีรพล พงศ์พีระ)  
พนักงานวิศวกรรมโยธา  
ภย.๔๖๖๒๒

วิศวกร  
(นายอดุลวิทย์ วิเศษสังข์)  
วิศวกรโยธาปฏิบัติการ  
ภย.๔๕๕๗๕๘

ตรวจ  
หัวหน้ากลุ่มงานวิชาการโยธาธิการ

เห็นชอบ  
(นายวิศรศักดิ์ วัฒนวรรณ)  
โยธาธิการและผังเมืองศรีสะเกษ  
ภย.๑๒๖๑๑

เห็นชอบ

รูปตัด X-08

Scale

1:200





โครงการ  
ปรับปรุงถนนบ้านโคก หมู่ที่ 2  
ถนนสายเชื่อมเมืองโคกชน-โรงเรียนบ้านโคก

เจ้าของ  
เทศบาลตำบลโคกชน

สถานที่ก่อสร้าง  
บ้านโคก หมู่ที่ 2  
ต.โคกชน อ.อุทุมพรพิสัย  
จังหวัดศรีสะเกษ

สำรวจ  
นายสมิทธิ์ ศรีหาวด  
นายช่างโยธาปฏิบัติงาน

เขียนแบบ  
นายเอกภรณ์ ชิงษ์ชาวด  
นายช่างโยธาชำนาญงาน

ตรวจแบบ  
นายอภิชาติ สมมติ  
ผู้อำนวยการกองช่าง

เห็นชอบ  
นางสาวอุไร ไปร่งจิต  
ปลัดเทศบาลตำบลโคกชน

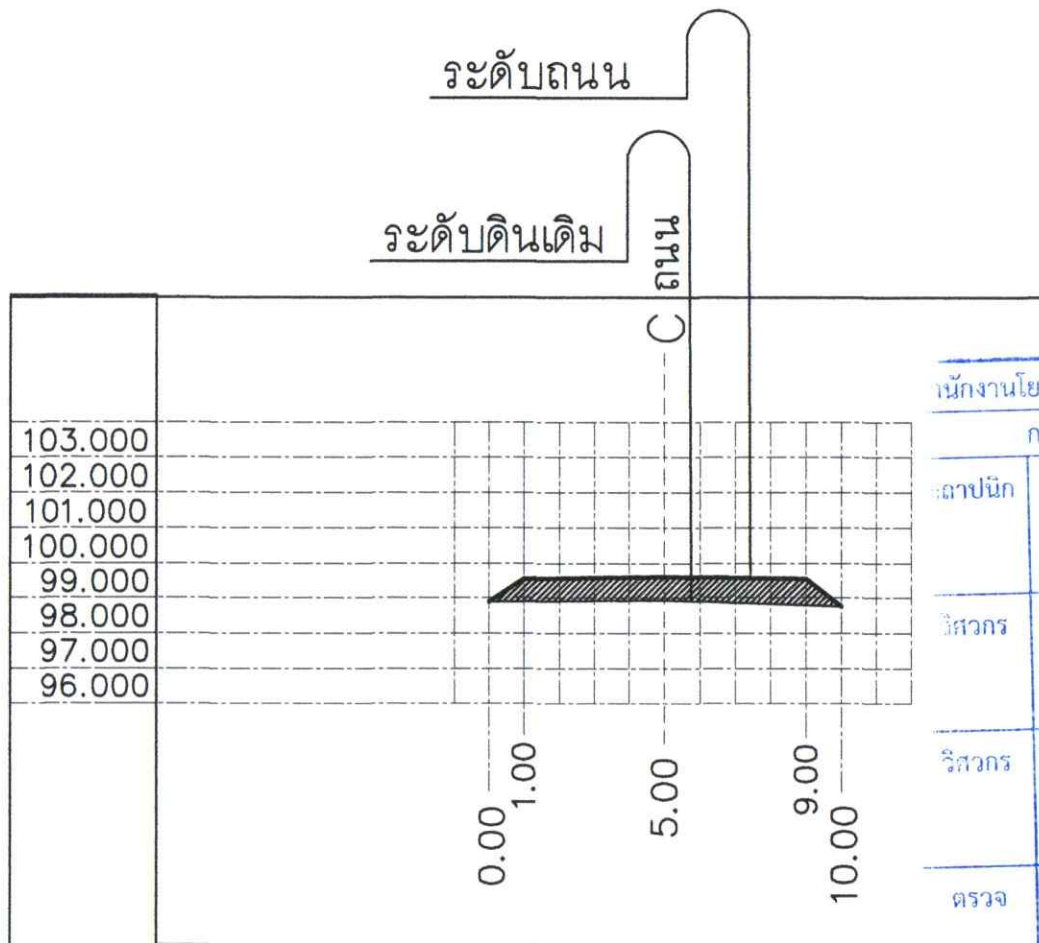
อนุมัติ  
นายพิศุทธิ์ เกษกุล  
นายกเทศมนตรีตำบลโคกชน

แบบแสดง  
รูปตัด X-10

มาตราส่วน  
1:200

วันที่

แผ่นที่ 13/18



พนักงานโยธาธิการและผังเมืองจังหวัดศรีสะเกษ  
การตรวจรับรองแบบแปลน

สถาปนิก  
(นายสุชัย ทองคู่)  
สถาปนิกชำนาญการ  
ส.สถ.๒๘๕๑

วิศวกร  
(นายธีรพล พงศ์พีระ)  
พนักงานวิศวกรโยธา  
ภย.๘๖๖๒๒

วิศวกร  
(นายอดุลย์ วิชาสังข์)  
วิศวกรโยธาปฏิบัติการ  
ภย.๔๕๓๘๘

ตรวจ

มาตราส่วน 1 : 200

หน้าตัดดินขนาด 0.00 ตารางเมตร  
เห็นชอบ

STA = 0+450

หน้าตัดดินถม 6.01 ตารางเมตร

รูปตัด X-10

Scale

1: 200



โครงการ  
ปรับปรุงถนนดินหน้าโคก หมู่ที่ 2  
(ถนนสายเชื่อมสี่แยกโคกจาน-ไร่สีน่านบ้านโคก)

เจ้าของ  
เทศบาลตำบลโคกจาน

สถานที่ก่อสร้าง  
บ้านโคก หมู่ที่ 2  
ต.โคกจาน อ.อุทุมพรพิสัย  
จังหวัดศรีสะเกษ

สำรวจ  
นายสนิท ศรีหวาด  
นายช่างโยธาปฏิบัติงาน

เขียนแบบ  
นายเอกสิทธิ์ ชิงษ์ชวาล  
นายช่างโยธาชำนาญงาน

ตรวจแบบ  
นายอภิชาติ สมมติ  
ผู้อำนวยการกองช่าง

เห็นชอบ  
นางสาวอุไร ไปรังจิต  
ปลัดเทศบาลตำบลโคกจาน

อนุมัติ  
นายนิรุทธิ์ เกษมกล  
นายกเทศมนตรีตำบลโคกจาน

แบบแสดง  
รูปตัด X-11

มาตราส่วน  
1:200

วันที่

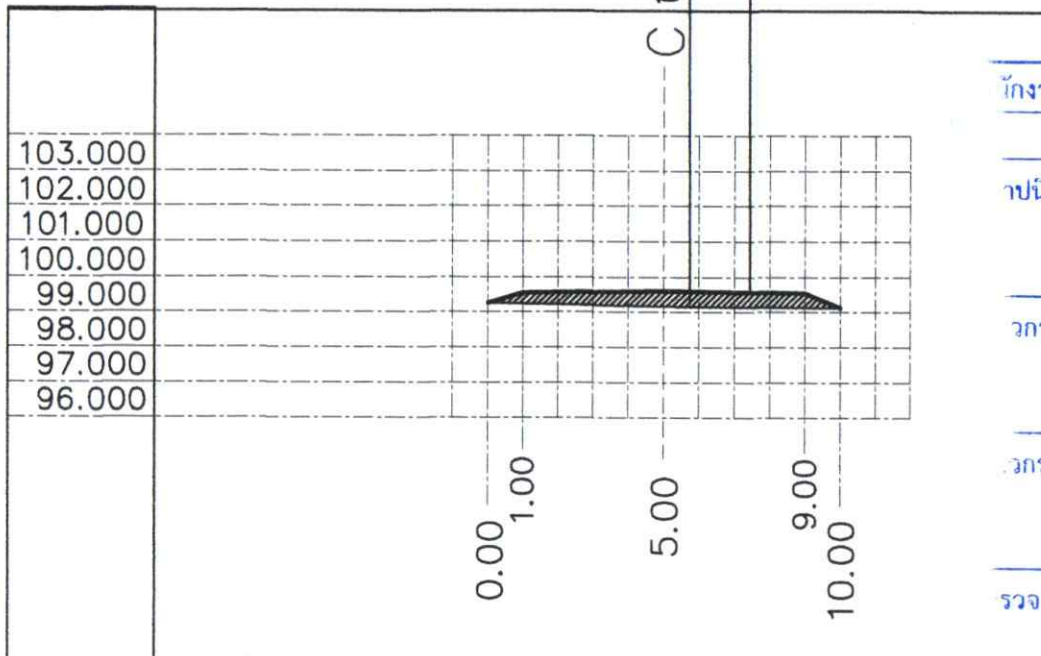
แผ่นที่ 14/18

ระดับถนน

ระดับดินเดิม

ถนน

C



มาตราส่วน 1 : 200

หน้าตัดดินขุด 0.00 ตารางเมตร

STA = 0+500

หน้าตัดดินถม 3.60 ตารางเมตร

งานโยธาธิการและผังเมืองจังหวัดศรีสะเกษ

การตรวจรับรองแบบแปลน

اپنيك  
(นายสุขชัย ทองคู่)  
สถาปนิกชำนาญการ  
ร.ศ.ด.๒๕๕๑

วิศวกร  
(นายธีรพล พงศ์พีระ)  
พนักงานวิศวกรโยธา  
ภ.ย.๔๖๖๒๒๑

วิศวกร  
(นายอุดมวิทย์ วิเศษสังข์)  
วิศวกรโยธาปฏิบัติการ  
ภ.ย.๔๕๕๓๘๘

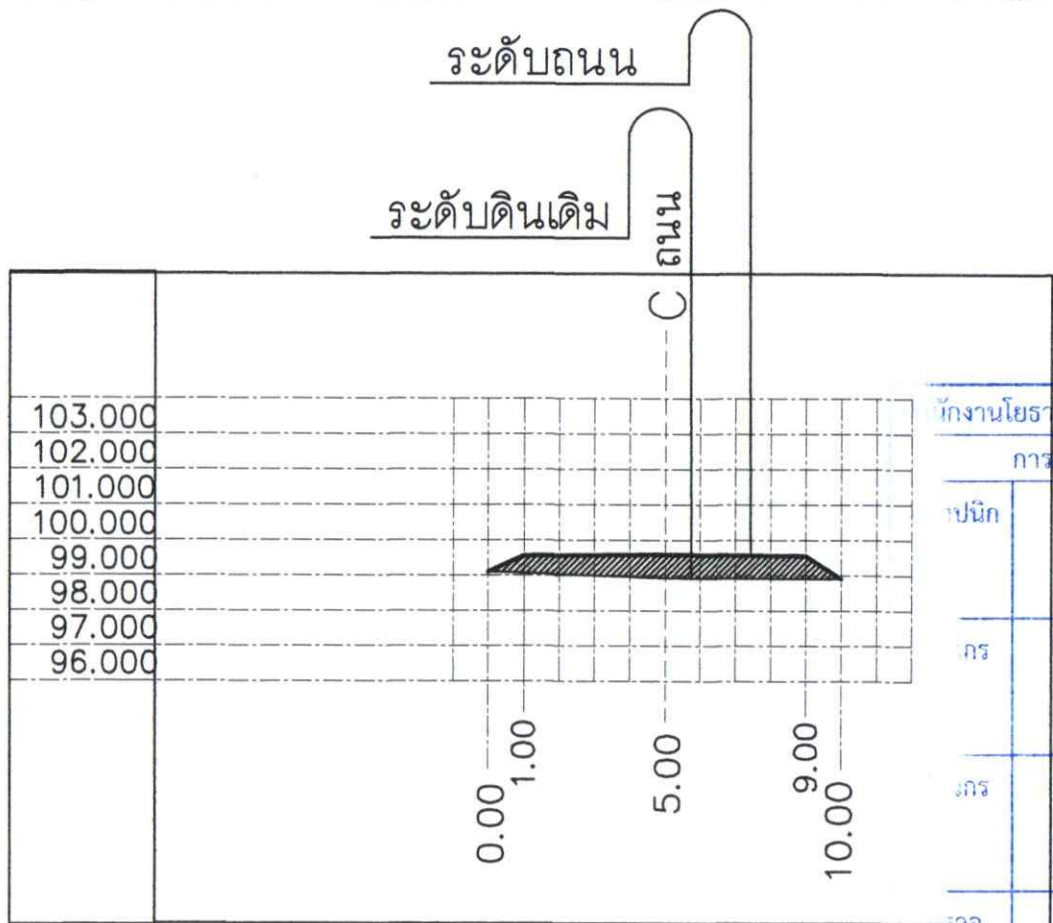
ตรวจ

หัวหน้ากลุ่มงานวิชาการโยธาธิการ

(นายพิศุทธิ์กิติ รัตวารณ)  
โยธาธิการและผังเมืองศรีสะเกษ  
ร.ย.๑๖๐๑

รูปตัด X-11

Scale 1:200



มาตราส่วน 1 : 200

หน้าตัดดินจุด 0.00 ตารางเมตร

STA = 0+550

หน้าตัดดินถม 5.47 ตารางเมตร

สำนักงานโยธาธิการและผังเมืองจังหวัดศรีสะเกษ  
การตรวจรับรองแบบแปลน

บันทึก	 (นายสุชัย ทองคู้) สถาปนิกชำนาญการ ส.ส.ค.๒๕๕๑
กร	 (นายอิทธิพล พงศ์พิริยะ) พนักงานวิศวกรโยธา ภย.๕๖๖๒๒
กร	 (นายอุดมวิทย์ วิเศษสังข์) วิศวกรโยธาปฏิบัติการ ภย.๕๕๕๘๘
ตรวจ	
ชอบ	หัวหน้ากลุ่มงานวิชาการโยธาธิการ  (นายพิชญ์ศักดิ์ รัตนวรรณ) โยธาธิการและผังเมืองศรีสะเกษ ว.ย.๑๖๐๑
เคลื่อน/บี	

โครงการ  
ปรับปรุงถนนหน้าบ้านโคก หมู่ที่ ๒  
(ถนนสายสี่แยกโคกขาม-โรงเรียนบ้านโคก)

เจ้าของ  
เทศบาลตำบลโคกขาม

สถานที่ก่อสร้าง  
บ้านโคก หมู่ที่ ๒  
ต.โคกขาม อ.อุทุมพรพิสัย  
จังหวัดศรีสะเกษ

สำรวจ  
นายสมนึก ศรีหวาด  
นายช่างโยธาปฏิบัติงาน

เขียนแบบ  
นายเอกธนะ ชิงชะวาล  
นายช่างโยธาชำนาญงาน

ตรวจแบบ  
นายอภิชาติ สมนัด  
ผู้อำนวยการกองช่าง

เห็นชอบ  
นางสาวสุวิระ ไปรังจิต  
ปลัดเทศบาลตำบลโคกขาม

แบบแสดง  
รูปตัด X-12

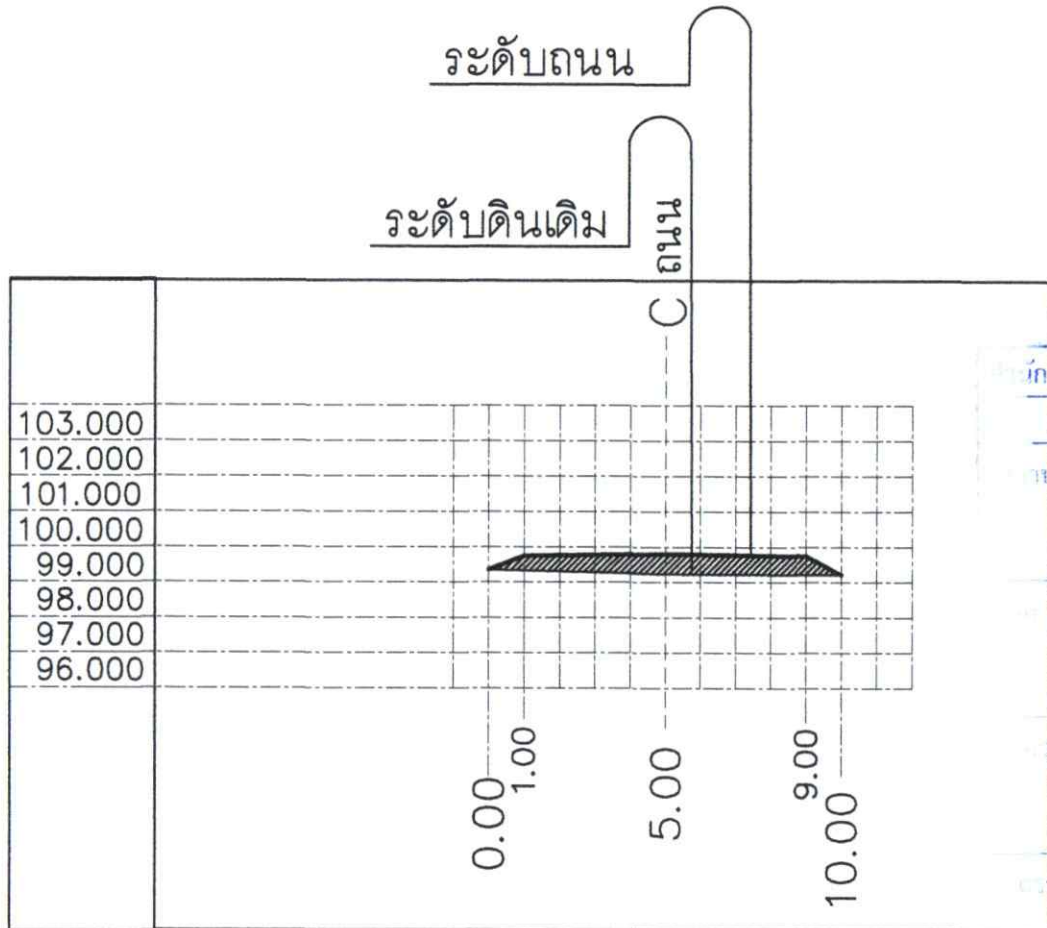
มาตราส่วน  
1:200

วันที่ \_\_\_\_\_

แผ่นที่ 15/18

รูปตัด X-12

Scale 1:200



มาตราส่วน 1 : 200

หน้าตัดดินจุด 0.00 ตารางเมตร

STA = 0+600

หน้าตัดดินถม 4.44 ตารางเมตร

รูปตัด X-13

Scale

1:200

สำนักงานโยธาธิการและผังเมืองจังหวัดศรีสะเกษ

การตรวจรับรองแบบแปลน


สถาปนิก	 (นายสุชัย ทองคู่) สถาปนิกชำนาญการ ส.สอ.๒๔๕๖
วิศวกร	 (นายธีรพล พงศ์พิระ) พนักงานวิศวกรโยธา ภย.๔๖๖๒๒
วิศวกร	 (นายอุบลทิพย์ วิเศษสังข์) วิศวกรโยธาปฏิบัติการ ภย.๕๕๕๕๕
ตรวจ	หัวหน้ากลุ่มงานวิศวกรโยธาธิการ
ผู้อนุมัติ	 (นายพิศรุทธ์ศักดิ์ รัตนวรรณ) โยธาธิการและผังเมืองศรีสะเกษ ว.ย.๑๖๐๑
ผู้รายงาน/บี	




โครงการ  
ปรับปรุงถนนบ้านโคก หมู่ที่ ๒  
(ถนนสายสองถึงโคกจาน-โรงเรียนบ้านโคก)


เจ้าของ  
เทศบาลตำบลโคกจาน


สถานที่ก่อสร้าง  
บ้านโคก หมู่ที่ ๒  
ต.โคกจาน อ.อุทุมพรพิสัย  
จังหวัดศรีสะเกษ

สำรวจ  
  
นายอนันต์ ศรีหวาด  
นายช่างโยธาปฏิบัติงาน

เขียนแบบ  
๖  
นายเอกชนนิต ชิงชัชวาท  
นายช่างโยธาชำนาญงาน

ตรวจแบบ  
  
นายอภิชาติ สมบัติ  
ผู้อำนวยการกองช่าง

เห็นชอบ  
  
นางสาวสุวิภา โปร่งจิตต์  
ปลัดเทศบาลตำบลโคกจาน

อนุมัติ  
  
นายวิฑูรย์ เกษกุล  
นายกเทศมนตรีตำบลโคกจาน

แบบแสดง  
รูปตัด X-13

มาตราส่วน  
1:200

วันที่

แผ่นที่ 16/18



โครงการ  
ปรับปรุงถนนบ้านโคก หมู่ที่ 2  
(ถนนสายเชื่อมโคกจร-โรตียมบ้านโคก)

เจ้าของ  
เทศบาลตำบลโคกจาน

สถานที่ก่อสร้าง  
บ้านโคก หมู่ที่ 2  
ต.โคกจาน อ.อุทุมพรพิสัย  
จังหวัดศรีสะเกษ

สำรวจ  
นายสมิทธ ศรีหวาด  
นายช่างโยธาปฏิบัติงาน

เขียนแบบ  
นายเอกธวัช ชิงช้าหวาด  
นายช่างโยธาชำนาญงาน

ตรวจแบบ  
นายอภิชาติ สมมติ  
ผู้อำนวยการกองช่าง

เห็นชอบ  
นางสาวจุไร โปร่งจิต  
ปลัดเทศบาลตำบลโคกจาน

อนุมัติ  
นายวิรุทธิ์ เกษกุล  
นายกเทศมนตรีตำบลโคกจาน

แบบแสดง  
รูปตัด X-14

มาตราส่วน  
1:200

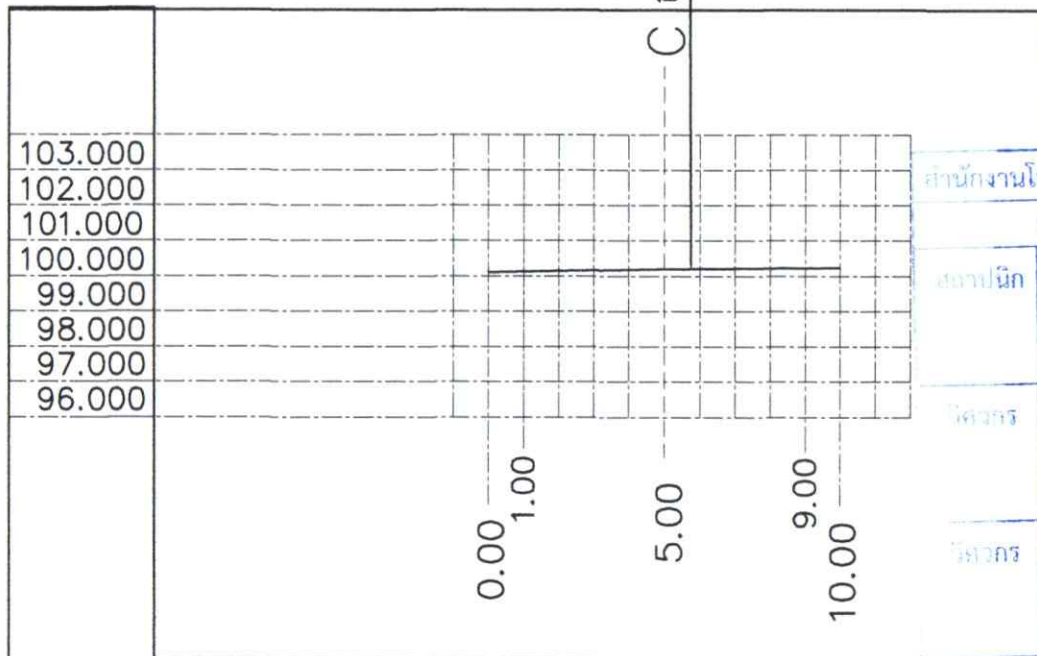
วันที่

แผ่นที่ 17/18

ระดับดินเดิม

ถนน

C



มาตราส่วน 1 : 200

หน้าตัดดินจุด 0.00 ตารางเมตร

STA = 0+640

หน้าตัดดินถม 0.00 ตารางเมตร

สำนักงานโยธาธิการและผังเมืองจังหวัดศรีสะเกษ  
การตรวจรับรองแบบแปลน

สถาปนิก  
(นายสุชัย ทองคู่)  
สถาปนิกชำนาญการ  
ส.ส.บ.๒๘๕๑

วิศวกร  
(นายธีรพล พงศ์พีระ)  
พนักงานวิศวกรโยธา  
ภย.๔๖๖๒๒

วิศวกร  
(นายอุดมวิทย์ วิเศษสังข์)  
วิศวกรโยธาปฏิบัติการ  
ภย.๔๕๕๓๔๘

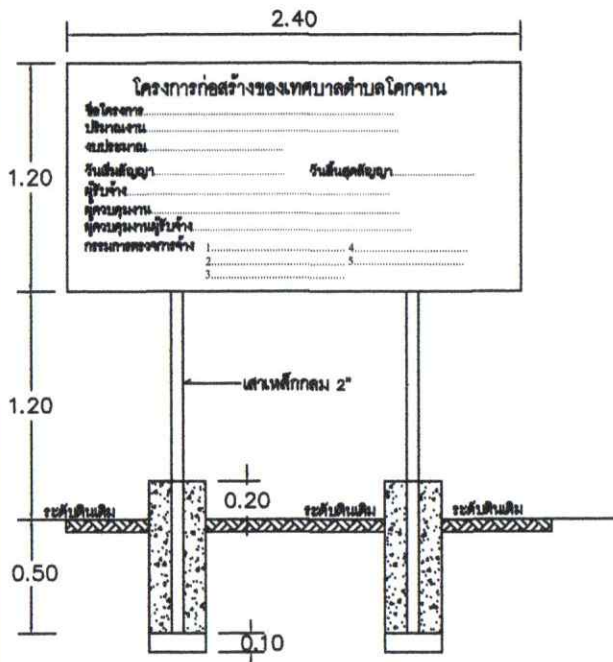
หัวหน้ากลุ่มงานวิชาการโยธาธิการ  
(นายพิศุทธิ์ศักดิ์ รัตนวรรณ)  
โยธาธิการและผังเมืองศรีสะเกษ  
ว.ย.๑๖๐๑

วัน/เดือน/ปี

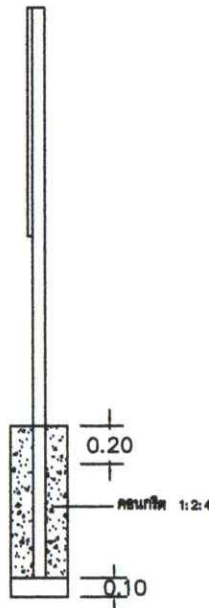
รูปตัด X-14

Scale

1:200



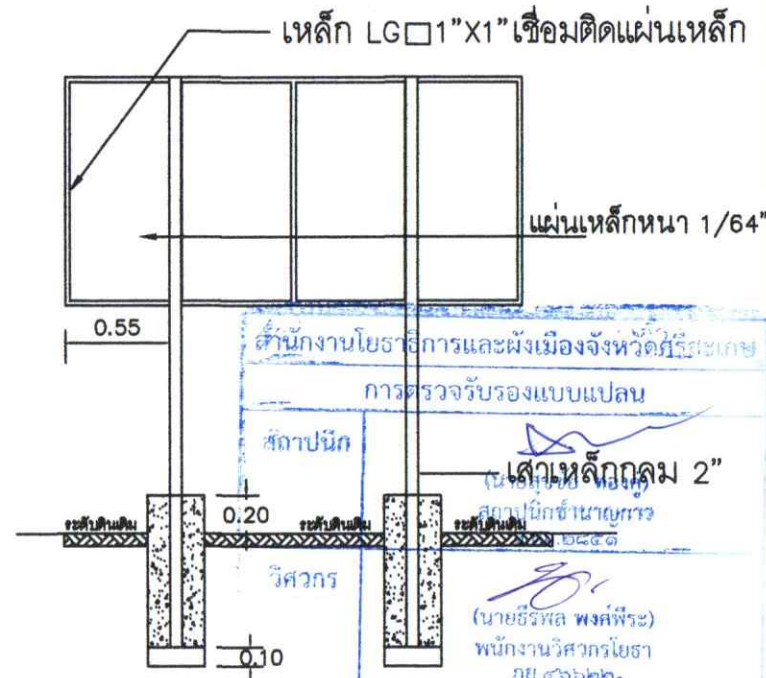
แบบป้ายโครงการ



รูปด้านข้าง



รูปแบบแปลน



รูปด้านหลัง

รายละเอียดประกอบ แบบป้ายสำหรับโครงการของเทศบาลตำบลโคกจาน

1. เสา พื้นป้ายทาสีเขียวทั้งสองด้าน ใช้สีน้ำมัน ก่อนทาสีจริงให้ทาสีกันสนิมก่อน 2 ครั้ง
2. ตัวหนังสือสีขาว
3. ขนาดตัวหนังสือกำหนดตามความเหมาะสม ข้อความตามแบบที่กำหนดข้างบน
4. แผ่นเหล็ก ขนาด กว้าง 1.20 เมตร ยาว 2.40 เมตร
5. จุดก่อสร้างป้ายกำหนดตามความเหมาะสม ให้สามารถมองเห็นได้ชัดเจน



โครงการ	ปรับปรุงถนนบ้านโคก หมู่ที่ 2 (ถนนสายเชื่อมเมืองโคกจาน-โรงเรียนบ้านโคก)
เจ้าของ	เทศบาลตำบลโคกจาน
สถานที่ก่อสร้าง	บ้านโคก หมู่ที่ 2 ต.โคกจาน อ.อุทุมพรพิสัย จ.ศรีสะเกษ
สำรวจ	นายสมิต ศรีหวาด นายช่างโยธาปฏิบัติงาน
เขียนแบบ	นายเอกภรณ์ ชิงษ์ชวาท นายช่างโยธาชำนาญงาน
ตรวจแบบ	นายอภิชาติ สมมติ ผู้อำนวยการกองช่าง
เห็นชอบ	นางสาวอุไร โปร่งจิต ปลัดเทศบาลตำบลโคกจาน
อนุมัติ	นายวิเศษ เกษกุล นายกเทศมนตรีตำบลโคกจาน
แบบแสดง	แบบป้ายโครงการ
มาตราส่วน	1:200
วันที่	.....
แผ่นที่	18/18